



Prefeitura Municipal
de Nova Lima

LEI MUNICIPAL 3.239, DE 25 DE JUNHO DE 2025

"DISPÕE SOBRE A DESAFETAÇÃO DAS ÁREAS PÚBLICAS QUE INDICA E DÁ OUTRAS PROVIDÊNCIAS".

O POVO DO MUNICÍPIO DE NOVA LIMA, ESTADO DE MINAS GERAIS, por seus representantes legais, aprova, e eu, Prefeita Municipal em exercício, em seu nome, sanciono a seguinte lei:

Art. 1º Fica o Chefe do Poder Executivo Municipal autorizado a desafetar uma área total de 45.411,69 m² (quarenta e cinco mil, quatrocentos e onze metros quadrados e sessenta e nove centímetros quadrados), correspondente as somas de parte das áreas das matrículas número 68.681 (AV18) e número 68.719 (APP G), do Cartório de Registro de Imóveis da Comarca Nova Lima, ambas localizadas no Loteamento "Três Vales", conforme Memorial Descritivo e planta que integram o ANEXO I desta Lei.

BAIRRO	MATRÍCULA	ÁREA PARCIAL A SER DESAFETADA
Três Vales	68.681	26.086,39 m ²
Três Vales	68.719	19.325,30 m ²
Três Vales	Total	45.411,69 m²

Parágrafo Único. As áreas destacadas no ANEXO I serão convertidas em "Equipamento Urbano e Comunitário (EUC)", devido à necessidade de implantação de equipamento público destinado à gestão das águas de chuva, cujo ônus da implantação será do empreendedor titular do loteamento "Três Vales".

Art. 2º VETADO.

10/07/25 17:02:56 00241/1 Câmara M. Nova Lima



Prefeitura Municipal
de Nova Lima

Art. 3º Ficam afetadas as áreas remanescentes das matrículas 68.681 e 68.719, conforme Memorial Descritivo e planta apresentados no ANEXO II desta Lei, como Espaço Livre de Uso Público (ELUP), na modalidade de Área de Lazer, ficando o empreendedor titular do loteamento "Três Vales" responsável por nela implantar, às suas expensas, projeto paisagístico, incluindo a execução de trilhas de caminhada e a construção de quadras esportivas em quantidade mínima de 05 (cinco) unidades.


Parágrafo Único. O não cumprimento da obrigação contida neste artigo pelo empreendedor, no prazo de até 02 (dois) anos contados da publicação desta lei, converter-se-á em perdas e danos a favor do município, exigíveis na forma da lei, garantido o contraditório e a ampla defesa a fim de analisar a sua efetiva omissão ou inércia.

Art. 4º Ficam autorizados os atos de remembramento, desmembramento, desdobro, parcelamento, individualização ou aproveitamento de cadastros ou matrículas imobiliárias, bem como todos os demais atos necessários internamente e externamente ao fiel cumprimento desta lei.

Art. 5º Constituem anexos desta lei o memorial descritivo e planta da área a ser desafetada e desmembrada (ANEXO I), o memorial descritivo e planta da área remanescente (ANEXO II) e as matrículas imobiliárias originárias (ANEXO III).

Art. 6º Esta Lei entra em vigor na data da sua publicação.

Nova Lima, 25 de junho de 2025.


CISSA CAROLINE FERREIRA SOUZA
PREFEITA MUNICIPAL EM EXERCÍCIO



Prefeitura Municipal
de Nova Lima

ANEXO I – MEMORIAL DESCRITIVO ÁREA DESAFETADA

Lote: Quadra 75 – Área Institucional 03 (três)

Área: 45.411,69 m²

Data: 09/05/2025

DESCRIÇÃO

Inicia-se a descrição no **V1** de coordenada E: **613.525,09** e N: **7.766.496,71**, deste ponto segue em curva com desenvolvimento de **7,63 m**, raio de **35,30 m**, deste, segue confrontando com Avenida do Parque, até o **V2** sw coordenada E: **613.519,48** e N: **7.766.501,86**, deste ponto segue em curva com desenvolvimento de **9,84 m**, raio de **35,30 m**, até o **V3** sw coordenada E: **613.510,86** e N: **7.766.506,52**, deste ponto segue em curva com desenvolvimento de **2,54 m**, raio de **27,88 m**, até o **V4** sw coordenada E: **613.508,44** e N: **7.766.507,29**, deste ponto segue no azimute de **37°40'31"** com uma distância de **26,07** até o **V5** sw coordenada E: **613.524,37** e N: **7.766.527,92**, confrontando com Área Verde nº 18, deste ponto segue no azimute de **317°58'30"** com uma distância de **2,22** até o **V6** sw coordenada E: **613.522,89** e N: **7.766.529,57**, deste ponto segue no azimute de **328°02'56"** com uma distância de **12,04** até o **V7** sw coordenada E: **613.516,52** e N: **7.766.539,78**, deste ponto segue no azimute de **332°09'31"** com uma distância de **7,44** até o **V8** sw coordenada E: **613.513,05** e N: **7.766.546,36**, deste ponto segue no azimute de **334°53'22"** com uma distância de **6,07** até o **V9** sw coordenada E: **613.510,47** e N: **7.766.551,86**, deste ponto segue no azimute de **341°09'19"** com uma distância de **6,08** até o **V10** sw coordenada E: **613.508,51** e N: **7.766.557,61**, deste ponto segue no azimute de **266°53'10"** com uma distância de **0,79** até o **V11** sw coordenada E: **613.507,72** e N: **7.766.557,56**, deste ponto segue no azimute de **270°31'45"** com uma distância de **0,84** até o **V12** sw coordenada E: **613.506,89** e N: **7.766.557,57**, deste ponto segue no azimute de **275°53'47"** com uma distância de **1,07** até o **V13** sw coordenada E: **613.505,82** e N: **7.766.557,68**, deste ponto segue no azimute de **282°59'54"** com uma distância de **1,13** até o **V14** sw coordenada E: **613.504,72** e N: **7.766.557,94**, deste ponto segue no azimute de **290°31'03"** com uma distância de **1,23** até o **V15** sw coordenada E: **613.503,57** e N: **7.766.558,37**, deste ponto segue no azimute de **6°37'12"** com uma distância de **3,59** até o **V16** sw coordenada E: **613.503,98** e N: **7.766.561,94**, deste ponto segue no azimute de **4°47'45"** com uma distância de **6,98** até o **V17** sw coordenada E: **613.504,56** e N: **7.766.568,89**, deste ponto segue no azimute de **14°56'44"** com uma distância de **10,20** até o **V18** sw coordenada E: **613.507,20** e N: **7.766.578,75**, deste ponto segue no azimute de **18°47'52"** com uma distância de **6,94** até o **V19** sw coordenada E: **613.509,43** e N: **7.766.585,32**, deste ponto segue no azimute de **19°14'04"** com uma distância de **1,43** até o **V20** sw coordenada E: **613.509,91** e N: **7.766.586,67**, deste ponto segue no azimute de **347°50'27"** com uma distância de **32,17** até o **V21** sw coordenada E: **613.503,13** e N: **7.766.618,13**, deste ponto segue no azimute de **314°57'50"** com uma distância de **126,51** até o



Prefeitura Municipal
de Nova Lima

V22 sw coordenada E: **613.413,62** e **N: 7.766.707,52**, deste ponto segue no azimute de $338^{\circ}57'07''$ com uma distância de 29,01 até o **V23** sw coordenada E: **613.403,20** e **N: 7.766.734,59**, deste ponto segue no azimute de $264^{\circ}00'23''$ com uma distância de 0,27 até o **V24** sw coordenada E: 613.402,93 e N: 7.766.734,57, deste ponto segue no azimute de $268^{\circ}15'18''$ com uma distância de 3,07 até o **V25** sw coordenada E: **613.399,86** e **N: 7.766.734,47**, deste ponto segue no azimute de $257^{\circ}05'01''$ com uma distância de 4,25 até o **V26** sw coordenada E: **613.395,72** e **N: 7.766.733,52**, deste ponto segue no azimute de $238^{\circ}57'52''$ com uma distância de 1,48 até o **V27** sw coordenada E: **613.394,45** e **N: 7.766.732,76**, deste ponto segue no azimute de $233^{\circ}30'30''$ com uma distância de 3,52 até o **V28** sw coordenada E: **613.391,62** e **N: 7.766.730,67**, deste ponto segue no azimute de $231^{\circ}08'39''$ com uma distância de 3,42 até o **V29** sw coordenada E: **613.388,96** e **N: 7.766.728,52**, deste ponto segue no azimute de $252^{\circ}49'15''$ com uma distância de 3,48 até o **V30** sw coordenada E: **613.385,63** e **N: 7.766.727,49**, deste ponto segue no azimute de $262^{\circ}41'11''$ com uma distância de 3,76 até o **V31** sw coordenada E: **613.381,90** e **N: 7.766.727,01**, deste ponto segue no azimute de $288^{\circ}31'26''$ com uma distância de 4,76 até o **V32** sw coordenada E: **613.377,38** e **N: 7.766.728,53**, deste ponto segue no azimute de $322^{\circ}24'37''$ com uma distância de 7,57 até o **V33** sw coordenada E: **613.372,76** e **N: 7.766.734,53**, deste ponto segue no azimute de $318^{\circ}49'45''$ com uma distância de 8,43 até o **V34** sw coordenada E: **613.367,21** e **N: 7.766.740,87**, deste ponto segue no azimute de $322^{\circ}46'53''$ com uma distância de 2,44 até o **V35** sw coordenada E: **613.365,74** e **N: 7.766.742,81**, deste ponto segue no azimute de $333^{\circ}11'24''$ com uma distância de 3,67 até o **V36** sw coordenada E: **613.364,08** e **N: 7.766.746,09**, deste ponto segue no azimute de $344^{\circ}11'19''$ com uma distância de 2,62 até o **V37** sw coordenada E: **613.363,37** e **N: 7.766.748,61**, deste ponto segue no azimute de $356^{\circ}03'46''$ com uma distância de 8,99 até o **V38** sw coordenada E: **613.362,75** e **N: 7.766.757,57**, deste ponto segue no azimute de $9^{\circ}22'47''$ com uma distância de 6,15 até o **V39** sw coordenada E: **613.363,76** e **N: 7.766.763,64**, deste ponto segue no azimute de $24^{\circ}46'55''$ com uma distância de 4,05 até o **V40** sw coordenada E: **613.365,45** e **N: 7.766.767,32**, deste ponto segue no azimute de $3^{\circ}00'33''$ com uma distância de 9,70 até o **V41** sw coordenada E: **613.365,96** e **N: 7.766.777,00**, deste ponto segue no azimute de $351^{\circ}53'50''$ com uma distância de 6,50 até o **V42** sw coordenada E: **613.365,05** e **N: 7.766.783,44**, deste ponto segue no azimute de $344^{\circ}45'23''$ com uma distância de 7,96 até o **V43** sw coordenada E: **613.362,95** e **N: 7.766.791,12**, deste ponto segue no azimute de $338^{\circ}08'08''$ com uma distância de 13,50 até o **V44**sw coordenada E: **613.357,92** e **N: 7.766.803,65**, deste ponto segue no azimute de $320^{\circ}11'28''$ com uma distância de 8,25 até o **V45** sw coordenada E: **613.352,64** e **N: 7.766.809,99**, deste ponto segue no azimute de $300^{\circ}11'39''$ com uma distância de 6,92 até o **V46** sw coordenada E: **613.346,66** e **N: 7.766.813,47**, deste ponto segue no azimute de $311^{\circ}05'27''$ com uma distância de 0,85 até o **V47** sw coordenada E: **613.346,02** e **N: 7.766.814,03**, deste ponto segue no azimute de $336^{\circ}25'07''$ com uma distância de 0,41 até o **V48** sw coordenada E: **613.345,86** e **N: 7.766.814,40**, deste ponto segue no azimute de $347^{\circ}29'36''$ com uma distância de 4,96 até o **V49** sw coordenada E: **613.344,78** e **N: 7.766.819,24**, deste



Prefeitura Municipal
de Nova Lima

ponto segue no azimute de $343^{\circ}55'55''$ com uma distância de 5,33 até o **V50** sw coordenada E: **613.343,31** e N: **7.766.824,36**, deste ponto segue no azimute de $335^{\circ}53'19''$ com uma distância de 6,55 até o **V51** sw coordenada E: **613.340,63** e N: **7.766.830,34**, deste ponto segue no azimute de $333^{\circ}37'54''$ com uma distância de 6,24 até o **V52** sw coordenada E: **613.337,86** e N: **7.766.835,93**, deste ponto segue no azimute de $314^{\circ}29'20''$ com uma distância de 4,47 até o **V53** sw coordenada E: **613.334,68** e N: **7.766.839,06**, deste ponto segue no azimute de $310^{\circ}48'48''$ com uma distância de 3,33 até o **V54** sw coordenada E: **613.332,15** e N: **7.766.841,24**, deste ponto segue no azimute de $313^{\circ}18'33''$ com uma distância de 3,35 até o **V55** sw coordenada E: **613.329,71** e N: **7.766.843,54**, deste ponto segue no azimute de $315^{\circ}34'37''$ com uma distância de 4,47 até o **V56** sw coordenada E: **613.326,59** e N: **7.766.846,73**, deste ponto segue no azimute de $318^{\circ}16'09''$ com uma distância de 4,33 até o **V57** sw coordenada E: **613.323,71** e N: **7.766.849,96**, deste ponto segue no azimute de $321^{\circ}03'46''$ com uma distância de 4,02 até o **V58** sw coordenada E: **613.321,18** e N: **7.766.853,08**, deste ponto segue no azimute de $326^{\circ}49'22''$ com uma distância de 7,51 até o **V59** sw coordenada E: **613.317,07** e N: **7.766.859,37**, deste ponto segue no azimute de $335^{\circ}53'28''$ com uma distância de 7,51 até o **V60** sw coordenada E: **613.314,00** e N: **7.766.866,23**, deste ponto segue no azimute de $295^{\circ}24'39''$ com uma distância de 4,26 até o **V61** sw coordenada E: **613.310,16** e N: **7.766.868,05**, deste ponto segue no azimute de $293^{\circ}27'19''$ com uma distância de 4,48 até o **V62** sw coordenada E: **613.306,04** e N: **7.766.869,84**, deste ponto segue no azimute de $294^{\circ}42'26''$ com uma distância de 5,32 até o **V63** sw coordenada E: **613.301,21** e N: **7.766.872,06**, deste ponto segue no azimute de $284^{\circ}33'08''$ com uma distância de 4,86 até o **V64** sw coordenada E: **613.296,51** e N: **7.766.873,29**, deste ponto segue no azimute de $277^{\circ}19'55''$ com uma distância de 4,01 até o **V65** sw coordenada E: **613.292,52** e N: **7.766.873,80**, deste ponto segue no azimute de $311^{\circ}49'53''$ com uma distância de 13,61 até o **V66** sw coordenada E: **613.282,39** e N: **7.766.882,87**, deste ponto segue no azimute de $319^{\circ}24'09''$ com uma distância de 15,58 até o **V67** sw coordenada E: **613.272,25** e N: **7.766.894,70**, deste ponto segue no azimute de $323^{\circ}38'37''$ com uma distância de 14,30 até o **V68** sw coordenada E: **613.263,77** e N: **7.766.906,22**, deste ponto segue no azimute de $348^{\circ}29'59''$ com uma distância de 4,53 até o **V69** sw coordenada E: **613.262,87** e N: **7.766.910,66**, deste ponto segue no azimute de $330^{\circ}02'20''$ com uma distância de 2,57 até o **V70** sw coordenada E: **613.261,59** e N: **7.766.912,88**, deste ponto segue no azimute de $298^{\circ}43'59''$ com uma distância de 3,25 até o **V71** sw coordenada E: **613.258,74** e N: **7.766.914,44**, deste ponto segue no azimute de $304^{\circ}28'06''$ com uma distância de 4,71 até o **V72** sw coordenada E: **613.254,86** e N: **7.766.917,11**, deste ponto segue no azimute de $314^{\circ}37'34''$ com uma distância de 4,25 até o **V73** sw coordenada E: **613.251,83** e N: **7.766.920,09**, deste ponto segue no azimute de $326^{\circ}58'32''$ com uma distância de 6,90 até o **V74** sw coordenada E: **613.248,07** e N: **7.766.925,88**, deste ponto segue no azimute de $71^{\circ}22'40''$ com uma distância de 2,54 até o **V75** sw coordenada E: **613.250,47** e N: **7.766.926,69**, deste ponto segue no azimute de $304^{\circ}11'29''$ com uma distância de 1,92 até o **V76** sw coordenada E: **613.248,89** e N: **7.766.927,77**, deste ponto segue no azimute de



Prefeitura Municipal
de Nova Lima

307°55'04" com uma distância de 1,89 até o **V77** sw coordenada E: **613.247,40 e N: 7.766.928,93**, deste ponto segue no azimute de 310°16'55" com uma distância de 2,14 até o **V78** sw coordenada E: **613.245,76 e N: 7.766.930,32**, deste ponto segue no azimute de 311°31'08" com uma distância de 2,73 até o **V79** sw coordenada E: **613.243,72 e N: 7.766.932,13**, deste ponto segue no azimute de 311°28'25" com uma distância de 3,07 até o **V80** sw coordenada E: **613.241,42 e N: 7.766.934,16**, deste ponto segue no azimute de 309°17'43" com uma distância de 2,65 até o **V81** sw coordenada E: **613.239,37 e N: 7.766.935,84**, deste ponto segue no azimute de 325°46'01" com uma distância de 8,17 até o **V82** sw coordenada E: **613.234,78 e N: 7.766.942,59**, deste ponto segue no azimute de 336°24'02" com uma distância de 7,00 até o **V83** sw coordenada E: **613.231,97 e N: 7.766.949,00**, deste ponto segue no azimute de 345°30'03" com uma distância de 6,44 até o **V84** sw coordenada E: **613.230,36 e N: 7.766.955,23**, deste ponto segue no azimute de 352°21'08" com uma distância de 5,87 até o **V85** sw coordenada E: **613.229,58 e N: 7.766.961,05**, deste ponto segue no azimute de 359°40'39" com uma distância de 5,72 até o **V86** sw coordenada E: **613.229,55 e N: 7.766.966,77**, deste ponto segue no azimute de 5°41'17" com uma distância de 5,55 até o **V87** sw coordenada E: **613.230,10 e N: 7.766.972,29**, deste ponto segue no azimute de 312°54'29" com uma distância de 1,94 até o **V88** sw coordenada E: **613.228,68 e N: 7.766.973,61**, deste ponto segue no azimute de 307°57'50" com uma distância de 3,09 até o **V89** sw coordenada E: **613.226,24 e N: 7.766.975,51**, deste ponto segue no azimute de 19°20'12" com uma distância de 5,39 m ao fundo até o **V90** sw coordenada E: **613.228,03 e N: 7.766.980,60**, deste ponto segue no azimute de 19°17'16" com uma distância de 4,52 m ao fundo até o **V91** sw coordenada E: **613.229,52 e N: 7.766.984,86**, deste ponto segue no azimute de 13°41'09" com uma distância de 3,26 m ao fundo até o **V92** sw coordenada E: **613.230,29 e N: 7.766.988,03**, deste ponto segue no azimute de 14°26'32" com uma distância de 3,14 m ao fundo até o **V93** sw coordenada E: **613.231,08 e N: 7.766.991,07**, deste ponto segue no azimute de 26°33'30" com uma distância de 2,94 m ao fundo até o **V94** sw coordenada E: **613.232,39 e N: 7.766.993,70**, deste ponto segue no azimute de 2°07'40" com uma distância de 24,61 m ao fundo até o **V95** sw coordenada E: **613.233,30 e N: 7.767.018,29**, deste ponto segue no azimute de 92°35'54" com uma distância de 85,50 m ao fundo até o **V96** sw coordenada E: **613.318,72 e N: 7.767.014,42**, deste ponto segue no azimute de 182°07'40" com uma distância de 5,53 até o **V97** sw coordenada E: **613.318,51 e N: 7.767.008,89**, deste ponto segue no azimute de 103°54'19" com uma distância de 6,11 até o **V98** sw coordenada E: **613.324,44 e N: 7.767.007,42**, deste ponto segue no azimute de 109°33'47" com uma distância de 6,49 até o **V99** sw coordenada E: **613.330,56 e N: 7.767.005,25**, deste ponto segue no azimute de 116°54'10" com uma distância de 9,62 até o **V100** sw coordenada E: **613.339,13 e N: 7.767.000,90**, deste ponto segue no azimute de 126°45'34" com uma distância de 10,52 até o **V101** sw coordenada E: **613.347,56 e N: 7.766.994,60**, deste ponto segue no azimute de 133°28'48" com uma distância de 11,40 até o **V102** sw coordenada E: **613.355,83 e N: 7.766.986,76**, deste ponto segue no azimute de 142°04'58" com uma distância de 10,19 até o **V103** sw coordenada E: **613.362,09 e N: 7.766.978,73**,



Prefeitura Municipal
de Nova Lima

deste ponto segue no azimute de $154^{\circ}24'55''$ com uma distância de 9,67 até o **V104** sw coordenada E: **613.366,26** e **N: 7.766.970,01**, deste ponto segue no azimute de $165^{\circ}22'54''$ com uma distância de 10,74 até o **V105** sw coordenada E: **613.368,97** e **N: 7.766.959,61**, deste ponto segue no azimute de $171^{\circ}09'04''$ com uma distância de 8,33 até o **V106** sw coordenada E: **613.370,26** e **N: 7.766.951,38**, deste ponto segue no azimute de $181^{\circ}46'58''$ com uma distância de 7,63 até o **V107** sw coordenada E: **613.370,02** e **N: 7.766.943,75**, deste ponto segue no azimute de $227^{\circ}13'36''$ com uma distância de 1,57 até o **V108** sw coordenada E: **613.368,86** e **N: 7.766.942,68**, deste ponto segue no azimute de $226^{\circ}57'13''$ com uma distância de 4,88 até o **V109** sw coordenada E: **613.365,30** e **N: 7.766.939,35**, deste ponto segue no azimute de $172^{\circ}19'19''$ com uma distância de 12,25 até o **V110** sw coordenada E: **613.366,94** e **N: 7.766.927,21**, deste ponto segue no azimute de $176^{\circ}26'49''$ com uma distância de 7,56 até o **V111** sw coordenada E: **613.367,40** e **N: 7.766.919,67**, deste ponto segue no azimute de $177^{\circ}03'44''$ com uma distância de 5,17 até o **V112** sw coordenada E: **613.367,67** e **N: 7.766.914,50**, deste ponto segue no azimute de $171^{\circ}50'33''$ com uma distância de 5,98 até o **V113** sw coordenada E: **613.368,52** e **N: 7.766.908,59**, deste ponto segue no azimute de $169^{\circ}09'26''$ com uma distância de 6,53 até o **V114** sw coordenada E: **613.369,75** e **N: 7.766.902,17**, deste ponto segue no azimute de $160^{\circ}53'53''$ com uma distância de 5,21 até o **V115** sw coordenada E: **613.371,45** e **N: 7.766.897,25**, deste ponto segue no azimute de $158^{\circ}31'08''$ com uma distância de 6,13 até o **V116** sw coordenada E: **613.373,70** e **N: 7.766.891,54**, deste ponto segue no azimute de $151^{\circ}01'18''$ com uma distância de 8,87 até o **V117** sw coordenada E: **613.377,99** e **N: 7.766.883,78**, deste ponto segue no azimute de $146^{\circ}43'07''$ com uma distância de 23,34 até o **V118** sw coordenada E: **613.390,80** e **N: 7.766.864,27**, deste ponto segue no azimute de $148^{\circ}50'43''$ com uma distância de 12,23 até o **V119** sw coordenada E: **613.397,13** e **N: 7.766.853,81**, deste ponto segue no azimute de $138^{\circ}44'20''$ com uma distância de 5,74 até o **V120** sw coordenada E: **613.400,91** e **N: 7.766.849,49**, deste ponto segue no azimute de $147^{\circ}23'08''$ com uma distância de 11,97 até o **V121** sw coordenada E: **613.407,36** e **N: 7.766.839,42**, deste ponto segue no azimute de $152^{\circ}47'24''$ com uma distância de 10,47 até o **V122** sw coordenada E: **613.412,15** e **N: 7.766.830,10**, deste ponto segue no azimute de $138^{\circ}37'37''$ com uma distância de 3,07 até o **V123** sw coordenada E: **613.414,18** e **N: 7.766.827,80**, deste ponto segue no azimute de $151^{\circ}30'12''$ com uma distância de 15,27 até o **V124** sw coordenada E: **613.421,47** e **N: 7.766.814,38**, deste ponto segue no azimute de $159^{\circ}50'05''$ com uma distância de 5,20 até o **V125** sw coordenada E: **613.423,26** e **N: 7.766.809,50**, deste ponto segue no azimute de $162^{\circ}48'32''$ com uma distância de 7,36 até o **V126** sw coordenada E: **613.425,43** e **N: 7.766.802,47**, deste ponto segue no azimute de $155^{\circ}47'22''$ com uma distância de 6,37 até o **V127** sw coordenada E: **613.428,05** e **N: 7.766.796,65**, deste ponto segue no azimute de $164^{\circ}31'10''$ com uma distância de 9,89 até o **V128** sw coordenada E: **613.430,69** e **N: 7.766.787,13**, deste ponto segue no azimute de $174^{\circ}52'04''$ com uma distância de 6,75 até o **V129** sw coordenada E: **613.431,29** e **N: 7.766.780,40**, deste ponto segue no azimute de $180^{\circ}57'47''$ com uma distância de 7,61 até o **V130** sw coordenada E: **613.431,16** e **N: 7.766.772,80**, deste ponto segue no azimute de



Prefeitura Municipal
de Nova Lima

202°04'59" com uma distância de 3,16 até o **V131** sw coordenada E: **613.429,97** e **N: 7.766.769,87**, deste ponto segue no azimute de 189°14'28" com uma distância de 13,17 até o **V132** sw coordenada E: **613.427,86** e **N: 7.766.756,87**, deste ponto segue no azimute de 193°21'48" com uma distância de 5,27 até o **V133** sw coordenada E: **613.426,64** e **N: 7.766.751,74**, deste ponto segue no azimute de 201°20'57" com uma distância de 8,19 até o **V134** sw coordenada E: **613.423,66** e **N: 7.766.744,11**, deste ponto segue no azimute de 218°12'02" com uma distância de 2,97 até o **V135** sw coordenada E: **613.421,82** e **N: 7.766.741,78**, deste ponto segue no azimute de 228°48'31" com uma distância de 6,39 até o **V136** sw coordenada E: **613.417,02** e **N: 7.766.737,58**, deste ponto segue no azimute de 233°31'13" com uma distância de 4,50 até o **V137** sw coordenada E: **613.413,40** e **N: 7.766.734,90**, deste ponto segue no azimute de 280°48'55" com uma distância de 1,07 até o **V138** sw coordenada E: **613.412,34** e **N: 7.766.735,10**, deste ponto segue no azimute de 270°52'39" com uma distância de 3,77 até o **V139** sw coordenada E: **613.408,57** e **N: 7.766.735,16**, deste ponto segue no azimute de 264°00'23" com uma distância de 1,26 até o **V140** sw coordenada E: **613.407,32** e **N: 7.766.735,03**, deste ponto segue no azimute de 158°57'07" com uma distância de 27,08 até o **V141** sw coordenada E: **613.417,05** e **N: 7.766.709,75**, deste ponto segue no azimute de 134°57'50" com uma distância de 126,84 até o **V142** sw coordenada E: **613.506,79** e **N: 7.766.620,12**, deste ponto segue no azimute de 167°50'27" com uma distância de 28,69 até o **V143** sw coordenada E: **613.512,83** e **N: 7.766.592,08**, deste ponto segue no azimute de 54°50'55" com uma distância de 3,52 até o **V144** sw coordenada E: **613.515,71** e **N: 7.766.594,10**, deste ponto segue no azimute de 359°49'05" com uma distância de 15,74 até o **V145** sw coordenada E: **613.515,66** e **N: 7.766.609,85**, deste ponto segue no azimute de 97°56'53" com uma distância de 7,09 até o **V146** sw coordenada E: **613.522,68** e **N: 7.766.608,87**, deste ponto segue no azimute de 89°49'05" com uma distância de 19,48 até o **V147** sw coordenada E: **613.542,16** e **N: 7.766.608,93**, deste ponto segue em curva com desenvolvimento de 33,86 m, raio de 100,95 m, até o **V148** sw coordenada E: **613.575,40** e **N: 7.766.603,41**, deste ponto segue no azimute de 109°02'00" com uma distância de 12,97 até o **V149** sw coordenada E: **613.587,66** e **N: 7.766.599,18**, deste ponto segue no azimute de 109°05'39" com uma distância de 4,20 até o **V150** sw coordenada E: **613.591,63** e **N: 7.766.597,81**, deste ponto segue em curva com desenvolvimento de 1,68 m, raio de 1,20 m, até o **V151** sw coordenada E: **613.592,42** e **N: 7.766.596,49**, deste ponto segue no azimute de 189°05'39" com uma distância de 0,81 até o **V152** sw coordenada E: **613.592,29** e **N: 7.766.595,68**, deste ponto segue no azimute de 189°05'39" com uma distância de 2,65 até o **V153** sw coordenada E: **613.591,87** e **N: 7.766.593,07**, deste ponto segue no azimute de 112°44'51" com uma distância de 8,11 até o **V154** sw coordenada E: **613.599,35** e **N: 7.766.589,93**, deste ponto segue no azimute de 120°12'39" com uma distância de 16,57 até o **V155** sw coordenada E: **613.613,67** e **N: 7.766.581,60**, deste ponto segue no azimute de 147°41'26" com uma distância de 2,64 até o **V156** sw coordenada E: **613.615,08** e **N: 7.766.579,37**, deste ponto segue no azimute de 145°14'16" com uma distância de 2,77 até o **V157** sw coordenada E: **613.616,66** e **N: 7.766.577,09**, deste ponto segue no azimute de 142°25'49"



Prefeitura Municipal
de Nova Lima

com uma distância de 6,61 até o **V158** sw coordenada E: **613.620,69** e **N: 7.766.571,85**, deste ponto segue no azimute de 138°04'05" com uma distância de 1,24 até o **V159** sw coordenada E: **613.621,52** e **N: 7.766.570,92**, deste ponto segue no azimute de 122°53'13" com uma distância de 6,35 até o **V160** sw coordenada E: **613.626,85** e **N: 7.766.567,48**, deste ponto segue no azimute de 130°00'55" com uma distância de 9,26 até o **V161** sw coordenada E: **613.633,94** e **N: 7.766.561,52**, deste ponto segue no azimute de 135°51'22" com uma distância de 6,68 até o **V162** sw coordenada E: **613.638,59** e **N: 7.766.556,73**, deste ponto segue no azimute de 145°15'26" com uma distância de 6,96 até o **V163** sw coordenada E: **613.642,56** e **N: 7.766.551,01**, deste ponto segue no azimute de 150°28'10" com uma distância de 8,07 até o **V164** sw coordenada E: **613.646,54** e **N: 7.766.543,99**, deste ponto segue no azimute de 157°33'18" com uma distância de 6,29 até o **V165** sw coordenada E: **613.648,94** e **N: 7.766.538,18**, deste ponto segue no azimute de 154°20'08" com uma distância de 7,75 até o **V166** sw coordenada E: **613.652,30** e **N: 7.766.531,19**, deste ponto segue no azimute de 149°16'12" com uma distância de 7,31 até o **V167** sw coordenada E: **613.656,03** e **N: 7.766.524,91**, deste ponto segue no azimute de 140°28'40" com uma distância de 8,66 até o **V168** sw coordenada E: **613.661,54** e **N: 7.766.518,23**, deste ponto segue no azimute de 123°52'36" com uma distância de 7,38 até o **V169** sw coordenada E: **613.667,67** e **N: 7.766.514,12**, deste ponto segue no azimute de 116°49'40" com uma distância de 7,72 até o **V170** sw coordenada E: **613.674,56** e **N: 7.766.510,63**, deste ponto segue no azimute de 105°23'34" com uma distância de 5,48 até o **V171** sw coordenada E: **613.679,84** e **N: 7.766.509,18**, deste ponto segue no azimute de 109°41'39" com uma distância de 15,37 até o **V172** sw coordenada E: **613.694,31** e **N: 7.766.504,00**, deste ponto segue no azimute de 114°33'53" com uma distância de 2,12 até o **V173** sw coordenada E: **613.696,24** e **N: 7.766.503,12**, deste ponto segue no azimute de 122°30'39" com uma distância de 2,32 até o **V174** de coordenada (E: **613.698,19** e **N: 7.766.501,87**, deste ponto segue no azimute de 131°32'58" com uma distância de 6,08 até o **V175** sw coordenada E: **613.702,74** e **N: 7.766.497,84**, deste ponto segue no azimute de 137°48'37" com uma distância de 6,78 até o **V176** sw coordenada E: **613.707,30** e **N: 7.766.492,82**, deste ponto segue no azimute de 141°11'23" com uma distância de 6,73 até o **V177** sw coordenada E: **613.711,51** e **N: 7.766.487,57**, deste ponto segue no azimute de 149°29'11" com uma distância de 3,74 até o **V178** sw coordenada E: **613.713,41** e **N: 7.766.484,35**, deste ponto segue no azimute de 163°53'38" com uma distância de 6,25 até o **V179** sw coordenada E: **613.715,15** e **N: 7.766.478,35**, deste ponto segue no azimute de 177°15'39" com uma distância de 6,37 até o **V180** sw coordenada E: **613.715,45** e **N: 7.766.471,99**, deste ponto segue no azimute de 186°47'11" com uma distância de 7,29 até o **V181** sw coordenada E: **613.714,59** e **N: 7.766.464,75**, deste ponto segue no azimute de 193°03'01" com uma distância de 7,10 até o **V182** sw coordenada E: **613.712,98** e **N: 7.766.457,83**, deste ponto segue no azimute de 198°51'26" com uma distância de 5,98 até o **V183** sw coordenada E: **613.711,05** e **N: 7.766.452,16**, deste ponto segue no azimute de 205°39'47" com uma distância de 5,95 até o **V184** sw coordenada E: **613.708,47** e **N: 7.766.446,80**, deste ponto segue no azimute de 212°18'52" com uma distância de 5,76 até o **V185**



Prefeitura Municipal
de Nova Lima

sw coordenada E: **613.705,40** e N: **7.766.441,94**, deste ponto segue no azimute de $224^{\circ}16'07''$ com uma distância de 6,04 até o **V186** sw coordenada E: **613.701,18** e N: **7.766.437,61**, deste ponto segue no azimute de $226^{\circ}42'18''$ com uma distância de 5,16 até o **V187** sw coordenada E: **613.697,42** e N: **7.766.434,07**, deste ponto segue no azimute de $235^{\circ}17'47''$ com uma distância de 5,23 até o **V188** sw coordenada E: **613.693,13** e N: **7.766.431,10**, deste ponto segue no azimute de $241^{\circ}35'41''$ com uma distância de 3,96 até o **V189** sw coordenada E: **613.689,64** e N: **7.766.429,21**, deste ponto segue no azimute de $248^{\circ}15'04''$ com uma distância de 4,08 até o **V190** sw coordenada E: **613.685,85** e N: **7.766.427,70**, deste ponto segue no azimute de $250^{\circ}42'44''$ com uma distância de 8,79 até o **V191** sw coordenada E: **613.677,56** e N: **7.766.424,80**, deste ponto segue no azimute de $253^{\circ}24'27''$ com uma distância de 2,38 até o **V192** sw coordenada E: **613.675,28** e N: **7.766.424,12**, deste ponto segue no azimute de $263^{\circ}19'33''$ com uma distância de 2,36 até o **V193** sw coordenada E: **613.672,93** e N: **7.766.423,84**, deste ponto segue no azimute de $270^{\circ}45'58''$ com uma distância de 2,36 até o **V194** sw coordenada E: **613.670,57** e N: **7.766.423,87**, deste ponto segue no azimute de $283^{\circ}06'31''$ com uma distância de 2,48 até o **V195** sw coordenada E: **613.668,16** e N: **7.766.424,44**, deste ponto segue no azimute de $284^{\circ}13'11''$ com uma distância de 5,91 até o **V196** sw coordenada E: **613.662,43** e N: **7.766.425,89**, deste ponto segue no azimute de $290^{\circ}59'45''$ com uma distância de 5,26 até o **V197** sw coordenada E: **613.657,52** e N: **7.766.427,77**, deste ponto segue no azimute de $298^{\circ}18'23''$ com uma distância de 4,71 até o **V198** sw coordenada E: **613.653,37** e N: **7.766.430,01**, deste ponto segue no azimute de $300^{\circ}23'15''$ com uma distância de 3,17 até o **V199** sw coordenada E: **613.650,64** e N: **7.766.431,61**, deste ponto segue no azimute de $309^{\circ}28'53''$ com uma distância de 2,21 até o **V200** sw coordenada E: **613.648,93** e N: **7.766.433,02**, deste ponto segue no azimute de $359^{\circ}03'31''$ com uma distância de 2,99 até o **V201** sw coordenada E: **613.648,89** e N: **7.766.436,00**, deste ponto segue no azimute de $320^{\circ}05'25''$ com uma distância de 2,04 até o **V202** sw coordenada E: **613.647,57** e N: **7.766.437,57**, deste ponto segue no azimute de $314^{\circ}21'51''$ com uma distância de 6,04 até o **V203** sw coordenada E: **613.643,25** e N: **7.766.441,80**, deste ponto segue no azimute de $305^{\circ}41'37''$ com uma distância de 3,70 até o **V204** sw coordenada E: **613.640,24** e N: **7.766.443,96**, deste ponto segue no azimute de $306^{\circ}03'32''$ com uma distância de 2,50 até o **V205** sw coordenada E: **613.638,22** e N: **7.766.445,43**, deste ponto segue no azimute de $323^{\circ}59'02''$ com uma distância de 3,24 até o **V206** sw coordenada E: **613.636,32** e N: **7.766.448,05**, deste ponto segue no azimute de $348^{\circ}59'48''$ com uma distância de 1,56 até o **V207** sw coordenada E: **613.636,02** e N: **7.766.449,58**, deste ponto segue no azimute de $4^{\circ}42'28''$ com uma distância de 3,95 até o **V208** sw coordenada E: **613.636,34** e N: **7.766.453,52**, deste ponto segue no azimute de $336^{\circ}57'13''$ com uma distância de 10,19 até o **V209** sw coordenada E: **613.632,35** e N: **7.766.462,90**, deste ponto segue no azimute de $341^{\circ}33'28''$ com uma distância de 21,78 até o **V210** sw coordenada E: **613.625,46** e N: **7.766.483,55**, deste ponto segue no azimute de $336^{\circ}13'45''$ com uma distância de 4,30 até o **V211** sw coordenada E: **613.623,73** e N: **7.766.487,49**, deste ponto segue no azimute de $323^{\circ}34'11''$ com uma distância de 4,33 até o **V212** sw coordenada E:



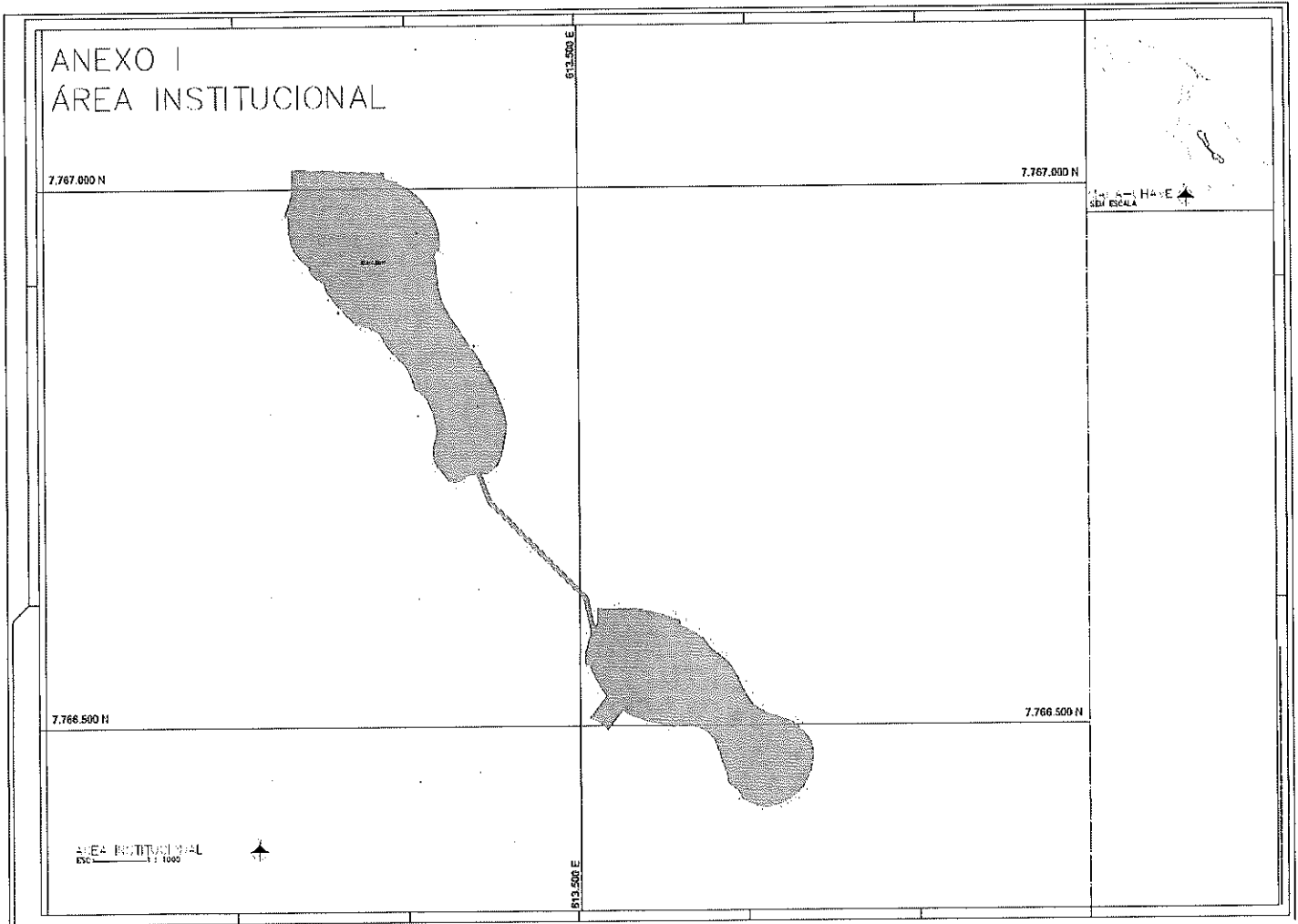
Prefeitura Municipal
de Nova Lima

613.621,16 e N: 7.766.490,97, deste ponto segue no azimute de $316^{\circ}15'39''$ com uma distância de 3,17 até o **V213** sw coordenada E: **613.618,97 e N: 7.766.493,26**, deste ponto segue no azimute de $302^{\circ}16'14''$ com uma distância de 2,34 até o **V214** sw coordenada E: **613.616,99 e N: 7.766.494,51**, deste ponto segue no azimute de $303^{\circ}32'20''$ com uma distância de 1,81 até o **V215** sw coordenada E: **613.615,48 e N: 7.766.495,51**, deste ponto segue no azimute de $301^{\circ}10'46''$ com uma distância de 2,97 até o **V216** sw coordenada E: **613.612,94 e N: 7.766.497,05**, deste ponto segue no azimute de $289^{\circ}35'32''$ com uma distância de 3,70 até o **V217** sw coordenada E: **613.609,45 e N: 7.766.498,29**, deste ponto segue no azimute de $289^{\circ}43'11''$ com uma distância de 4,03 até o **V218** sw coordenada E: **613.605,65 e N: 7.766.499,65**, deste ponto segue no azimute de $286^{\circ}52'44''$ com uma distância de 6,74 até o **V219** sw coordenada E: **613.599,20 e N: 7.766.501,61**, deste ponto segue no azimute de $241^{\circ}16'26''$ com uma distância de 0,29 até o **V220** sw coordenada E: **613.598,95 e N: 7.766.501,47**, deste ponto segue no azimute de $243^{\circ}56'49''$ com uma distância de 0,37 até o **V221** sw coordenada E: **613.598,62 e N: 7.766.501,31**, deste ponto segue no azimute de $247^{\circ}18'55''$ com uma distância de 0,40 até o **V222** sw coordenada E: **613.598,25 e N: 7.766.501,16**, deste ponto segue no azimute de $250^{\circ}09'00''$ com uma distância de 0,38 até o **V223** sw coordenada E: **613.597,89 e N: 7.766.501,03**, deste ponto segue no azimute de $253^{\circ}03'36''$ com uma distância de 0,38 até o **V224** sw coordenada E: **613.597,52 e N: 7.766.500,92**, deste ponto segue no azimute de $255^{\circ}40'18''$ com uma distância de 0,40 até o **V225** sw coordenada E: **613.597,13 e N: 7.766.500,82**, deste ponto segue no azimute de $260^{\circ}31'59''$ com uma distância de 0,19 até o **V226** sw coordenada E: **613.596,94 e N: 7.766.500,78**, deste ponto segue no azimute de $262^{\circ}15'10''$ com uma distância de 5,81 até o **V227** sw coordenada E: **613.591,18 e N: 7.766.500,00**, deste ponto segue no azimute de $261^{\circ}50'38''$ com uma distância de 4,26 até o **V228** sw coordenada E: **613.586,96 e N: 7.766.499,40**, deste ponto segue no azimute de $279^{\circ}16'57''$ com uma distância de 9,11 até o **V229** sw coordenada E: **613.577,97 e N: 7.766.500,86**, deste ponto segue no azimute de $282^{\circ}05'02''$ com uma distância de 10,05 até o **V230** sw coordenada E: **613.568,14 e N: 7.766.502,97**, deste ponto segue no azimute de $284^{\circ}43'09''$ com uma distância de 8,92 até o **V231** sw coordenada E: **613.559,52 e N: 7.766.505,24**, deste ponto segue no azimute de $288^{\circ}22'51''$ com uma distância de 8,73 até o **V232** sw coordenada E: **613.551,23 e N: 7.766.507,99**, deste ponto segue no azimute de $295^{\circ}11'15''$ com uma distância de 7,90 até o **V233** sw coordenada E: **613.544,08 e N: 7.766.511,35**, deste ponto segue no azimute de $307^{\circ}40'31''$ com uma distância de 6,08 até o **V234** sw coordenada E: **613.539,27 e N: 7.766.515,07**, deste ponto segue no azimute de $217^{\circ}40'31''$ com uma distância de 23,20 até o **V1** sw coordenada E: **613.525,09 e N: 7.766.496,71**, fechando assim uma área de 45.411,69 m². Todas as coordenadas aqui descritas estão georreferenciadas ao Sistema Geodésico Brasileiro, e encontram-se representadas no sistema UTM, referenciadas ao **Meridiano Central 45 WGr**, tendo como o datum **SIRGAS 2000**. Todos os azimutes e distâncias, área e perímetro foram calculadas no plano de projeção UTM.



Prefeitura Municipal
de Nova Lima

PLANTA ÁREA DESAFETADA





Prefeitura Municipal
de Nova Lima

ANEXO II- MEMORIAL DESCRITIVO ÁREA REMANESCENTE

Lote: Quadra 75 – Área de Lazer "P25"

Área: 191.310,79 m²

Data: 09/05/2025

DESCRIÇÃO

Inicia-se a descrição no vértice **V1** na coordenada (EX: **621.204,91** NY: **7.767.226,33**), no azimute de **160°27'37"** com uma distância de **72,43 m** de frente até o vértice **V2** de coordenada (EX: **621.229,13** NY: **7.767.158,07**), deste ponto segue em curva com desenvolvimento de **18,14 m**, raio de **75,02 m**, até o vértice **V3** de coordenada (EX: **621.246,85** NY: **7.767.161,72**), deste ponto segue em curva com desenvolvimento de **1,63 m**, raio de **75,02 m**, até o vértice **V4** de coordenada (EX: **621.248,48** NY: **7.767.161,83**), deste ponto segue em curva com desenvolvimento de **13,05 m**, raio de **75,02 m**, até o vértice **V5** de coordenada (EX: **621.261,51** NY: **7.767.161,49**), deste ponto segue em curva com desenvolvimento de **14,54 m**, raio de **75,02 m**, até o vértice **V6** de coordenada (EX: **621.275,70** NY: **7.767.158,46**), deste ponto segue em curva com desenvolvimento de **14,37 m**, raio de **75,02 m**, até o vértice **V7** de coordenada (EX: **621.288,91** NY: **7.767.152,83**), deste ponto segue em curva com desenvolvimento de **24,95 m**, raio de **75,02 m**, até o vértice **V8** de coordenada (EX: **621.308,45** NY: **7.767.137,50**), deste ponto segue no azimute de **144°14'51"** com uma distância de **12,13 m** até o vértice **V9** de coordenada (EX: **621.315,53** NY: **7.767.127,66**), deste ponto segue no azimute de **144°14'51"** com uma distância de **17,05 m** até o vértice **V10** de coordenada (EX: **621.325,50** NY: **7.767.113,82**), deste ponto segue no azimute de **144°14'51"** com uma distância de **3,46 m** até o vértice **V11** de coordenada (EX: **621.327,52** NY: **7.767.111,00**), deste ponto segue no azimute de **144°31'24"** com uma distância de **8,55 m** até o vértice **V12** de coordenada (EX: **621.332,48** NY: **7.767.104,04**), deste ponto segue no azimute de **145°47'50"** com uma distância de **30,11 m** até o vértice **V13** de coordenada (EX: **621.349,41** NY: **7.767.079,14**), deste ponto segue no azimute de **145°47'50"** com uma distância de **25,00 m** até o vértice **V14** de coordenada (EX: **621.363,46** NY: **7.767.058,47**), deste ponto segue no azimute de **145°47'50"** com uma distância de **26,02 m** até o vértice **V15** de coordenada (EX: **621.378,09** NY: **7.767.036,95**), deste ponto segue no azimute de **145°47'50"** com uma distância de **17,05 m** até o vértice **V16** de coordenada (EX: **621.387,67** NY: **7.767.022,85**), deste ponto segue no azimute de **138°56'26"** com uma distância de **10,19 m** até o vértice **V17** de coordenada (EX: **621.394,37** NY: **7.767.015,16**), deste ponto segue no azimute de **138°56'26"** com uma distância de **17,36 m** até o vértice **V18** de coordenada (EX: **621.405,77** NY: **7.767.002,07**), deste ponto segue no azimute de **136°35'12"** com uma distância de **5,46 m** até o vértice **V19** de coordenada (EX: **621.409,52** NY: **7.766.998,11**), deste ponto segue no azimute de **136°35'12"** com uma distância de **25,47 m** até o vértice **V20** de coordenada (EX: **621.427,02** NY: **7.766.979,61**), deste ponto segue no azimute de **136°35'12"** com uma distância de **32,48 m** até o vértice **V21** de coordenada (EX: **621.449,34** NY: **7.766.956,02**), deste ponto segue no



Prefeitura Municipal
de Nova Lima

azimute de **237°10'50"** com uma distância de **41,53 m** até o vértice **V22** de coordenada (EX: **621.414,44** NY: **7.766.933,51**), deste ponto segue no azimute de **300°25'54"** com uma distância de **23,40 m** até o vértice **V23** de coordenada (EX: **621.394,27** NY: **7.766.945,36**), deste ponto segue no azimute de **263°59'21"** com uma distância de **23,20 m** até o vértice **V24** de coordenada (EX: **621.371,19** NY: **7.766.942,93**), deste ponto segue no azimute de **213°17'47"** com uma distância de **58,92 m** até o vértice **V25** de coordenada (EX: **621.338,85** NY: **7.766.893,68**), deste ponto segue no azimute de **146°59'00"** com uma distância de **30,42 m** até o vértice **V26** de coordenada (EX: **621.355,43** NY: **7.766.868,18**), deste ponto segue no azimute de **87°39'06"** com uma distância de **63,22 m** até o vértice **V27** de coordenada (EX: **621.418,59** NY: **7.766.870,77**), deste ponto segue no azimute de **56°59'00"** com uma distância de **25,73 m** até o vértice **V28** de coordenada (EX: **621.440,16** NY: **7.766.884,79**), deste ponto segue no azimute de **334°38'27"** com uma distância de **34,79 m** até o vértice **V29** de coordenada (EX: **621.425,26** NY: **7.766.916,23**), deste ponto segue no azimute de **56°59'00"** com uma distância de **112,21 m** até o vértice **V30** de coordenada (EX: **621.519,36** NY: **7.766.977,37**), deste ponto segue em curva com desenvolvimento de **18,82 m**, raio de **37,75 m**, até o vértice **V31** de coordenada (EX: **621.530,60** NY: **7.766.962,53**), deste ponto segue em curva com desenvolvimento de **8,73 m**, raio de **30,20 m**, até o vértice **V32** de coordenada (EX: **621.538,12** NY: **7.766.958,14**), deste ponto segue em curva com desenvolvimento de **18,53 m**, raio de **30,00 m**, até o vértice **V33** de coordenada (EX: **621.552,15** NY: **7.766.946,49**), deste ponto segue no azimute de **147°23'51"** com uma distância de **10,44 m** até o vértice **V34** de coordenada (EX: **621.557,78** NY: **7.766.937,69**), deste ponto segue no azimute de **232°51'03"** com uma distância de **80,28 m** até o vértice **V35** de coordenada (EX: **621.493,79** NY: **7.766.889,21**), deste ponto segue no azimute de **147°16'47"** com uma distância de **85,20 m** até o vértice **V36** de coordenada (EX: **621.539,85** NY: **7.766.817,53**), deste ponto segue no azimute de **142°46'56"** com uma distância de **0,73 m** até o vértice **V37** de coordenada (EX: **621.540,28** NY: **7.766.816,96**), deste ponto segue no azimute de **143°08'14"** com uma distância de **0,00 m** até o vértice **V38** de coordenada (EX: **621.540,28** NY: **7.766.816,96**), deste ponto segue no azimute de **143°07'49"** com uma distância de **26,00 m** até o vértice **V39** de coordenada (EX: **621.555,89** NY: **7.766.796,15**), deste ponto segue no azimute de **138°23'27"** com uma distância de **33,94 m** até o vértice **V40** de coordenada (EX: **621.578,43** NY: **7.766.770,77**), deste ponto segue no azimute de **133°07'19"** com uma distância de **41,86 m** até o vértice **V41** de coordenada (EX: **621.608,98** NY: **7.766.742,16**), deste ponto segue no azimute de **52°56'57"** com uma distância de **80,50 m** até o vértice **V42** de coordenada (EX: **621.673,23** NY: **7.766.790,67**), deste ponto segue em curva com desenvolvimento de **25,78 m**, raio de **100,00 m**, até o vértice **V43** de coordenada (EX: **621.686,97** NY: **7.766.768,94**), deste ponto segue em curva com desenvolvimento de **8,67 m**, raio de **35,97 m**, até o vértice **V44** de coordenada (EX: **621.691,57** NY: **7.766.761,62**), deste ponto segue em curva com desenvolvimento de **10,29 m**, raio de **34,48 m**, até o vértice **V45** de coordenada (EX: **621.699,19** NY: **7.766.754,76**), deste ponto segue em curva com desenvolvimento de **0,48 m**, raio de **28,29 m**, até o vértice **V46** de



Prefeitura Municipal
de Nova Lima

coordenada (EX: **621.699,60** NY: **7.766.754,50**), deste ponto segue em curva com desenvolvimento de **42,41 m**, raio de **150,00 m**, até o vértice **V47** de coordenada (EX: **621.731,70** NY: **7.766.727,00**), deste ponto segue no azimute de **209°10'04"** com uma distância de **72,61 m** até o vértice **V48** de coordenada (EX: **621.696,31** NY: **7.766.663,60**), deste ponto segue no azimute de **141°57'25"** com uma distância de **16,47 m** até o vértice **V49** de coordenada (EX: **621.706,46** NY: **7.766.650,63**), deste ponto segue no azimute de **141°57'25"** com uma distância de **29,97 m** até o vértice **V50** de coordenada (EX: **621.724,93** NY: **7.766.627,03**), deste ponto segue no azimute de **141°57'25"** com uma distância de **26,40 m** até o vértice **V51** de coordenada (EX: **621.741,20** NY: **7.766.606,24**), deste ponto segue no azimute de **141°57'25"** com uma distância de **30,77 m** até o vértice **V52** de coordenada (EX: **621.760,16** NY: **7.766.582,01**), deste ponto segue no azimute de **133°51'33"** com uma distância de **20,35 m** até o vértice **V53** de coordenada (EX: **621.774,83** NY: **7.766.567,91**), deste ponto segue no azimute de **133°51'33"** com uma distância de **25,00 m** até o vértice **V54** de coordenada (EX: **621.792,86** NY: **7.766.550,58**), deste ponto segue no azimute de **133°51'33"** com uma distância de **25,00 m** até o vértice **V55** de coordenada (EX: **621.810,88** NY: **7.766.533,26**), deste ponto segue no azimute de **133°51'33"** com uma distância de **25,00 m** até o vértice **V56** de coordenada (EX: **621.828,91** NY: **7.766.515,94**), deste ponto segue no azimute de **133°51'33"** com uma distância de **21,98 m** até o vértice **V57** de coordenada (EX: **621.844,76** NY: **7.766.500,71**), deste ponto segue no azimute de **64°48'08"** com uma distância de **68,46 m** até o vértice **V58** de coordenada (EX: **621.906,70** NY: **7.766.529,85**), deste ponto segue em curva com desenvolvimento de **16,44 m**, raio de **25,02 m**, até o vértice **V59** de coordenada (EX: **621.909,96** NY: **7.766.514,04**), deste ponto segue em curva com desenvolvimento de **1,00 m**, raio de **28,70 m**, até o vértice **V60** de coordenada (EX: **621.909,86** NY: **7.766.513,05**), deste ponto segue em curva com desenvolvimento de **20,37 m**, raio de **36,25 m**, até o vértice **V61** de coordenada (EX: **621.913,68** NY: **7.766.493,31**), deste ponto segue em curva com desenvolvimento de **0,20 m**, raio de **28,70 m**, até o vértice **V62** de coordenada (EX: **621.913,77** NY: **7.766.493,13**), deste ponto segue em curva com desenvolvimento de **28,23 m**, raio de **35,00 m**, até o vértice **V63** de coordenada (EX: **621.915,86** NY: **7.766.465,74**), deste ponto segue no azimute de **286°58'11"** com uma distância de **72,51 m** até o vértice **V64** de coordenada (EX: **621.846,50** NY: **7.766.486,90**), deste ponto segue no azimute de **221°21'25"** com uma distância de **20,87 m** até o vértice **V65** de coordenada (EX: **621.832,71** NY: **7.766.471,24**), deste ponto segue no azimute de **221°21'25"** com uma distância de **15,18 m** até o vértice **V66** de coordenada (EX: **621.822,68** NY: **7.766.459,84**), deste ponto segue no azimute de **221°21'25"** com uma distância de **18,34 m** até o vértice **V67** de coordenada (EX: **621.810,56** NY: **7.766.446,08**), deste ponto segue no azimute de **221°21'25"** com uma distância de **15,04 m** até o vértice **V68** de coordenada (EX: **621.800,62** NY: **7.766.434,79**), deste ponto segue no azimute de **256°53'09"** com uma distância de **9,57 m** até o vértice **V69** de coordenada (EX: **621.791,31** NY: **7.766.432,62**), deste ponto segue no azimute de **256°53'09"** com uma distância de **9,32 m** até o vértice **V70** de coordenada (EX: **621.782,23** NY: **7.766.430,50**), deste ponto segue no



Prefeitura Municipal
de Nova Lima

azimute de **173°17'12"** com uma distância de **78,66 m** até o vértice **V71** de coordenada (EX: **621.791,43** NY: **7.766.352,38**), deste ponto segue em curva com desenvolvimento de **30,53 m**, raio de **117,00 m**, até o vértice **V72** de coordenada (EX: **621.760,99** NY: **7.766.351,94**), deste ponto segue no azimute de **8°26'18"** com uma distância de **77,09 m** até o vértice **V73** de coordenada (EX: **621.772,30** NY: **7.766.428,19**), deste ponto segue no azimute de **256°53'09"** com uma distância de **13,53 m** até o vértice **V74** de coordenada (EX: **621.759,12** NY: **7.766.425,12**), deste ponto segue no azimute de **256°53'09"** com uma distância de **3,79 m** até o vértice **V75** de coordenada (EX: **621.755,43** NY: **7.766.424,26**), deste ponto segue no azimute de **307°22'58"** com uma distância de **3,65 m** até o vértice **V76** de coordenada (EX: **621.752,54** NY: **7.766.426,47**), deste ponto segue no azimute de **307°22'58"** com uma distância de **19,86 m** até o vértice **V77** de coordenada (EX: **621.736,75** NY: **7.766.438,53**), deste ponto segue no azimute de **307°22'58"** com uma distância de **24,91 m** até o vértice **V78** de coordenada (EX: **621.716,96** NY: **7.766.453,65**), deste ponto segue no azimute de **307°22'58"** com uma distância de **21,91 m** até o vértice **V79** de coordenada (EX: **621.699,55** NY: **7.766.466,96**), deste ponto segue no azimute de **307°22'58"** com uma distância de **23,02 m** até o vértice **V80** de coordenada (EX: **621.681,26** NY: **7.766.480,93**), deste ponto segue no azimute de **307°22'58"** com uma distância de **19,78 m** até o vértice **V81** de coordenada (EX: **621.665,55** NY: **7.766.492,94**), deste ponto segue no azimute de **307°22'58"** com uma distância de **27,04 m** até o vértice **V82** de coordenada (EX: **621.644,06** NY: **7.766.509,36**), deste ponto segue no azimute de **230°27'06"** com uma distância de **76,62 m** até o vértice **V83** de coordenada (EX: **621.584,98** NY: **7.766.460,57**), deste ponto segue no azimute de **298°55'01"** com uma distância de **2,03 m** até o vértice **V84** de coordenada (EX: **621.583,20** NY: **7.766.461,55**), deste ponto segue em curva com desenvolvimento de **8,86 m**, raio de **15,00 m**, até o vértice **V85** de coordenada (EX: **621.577,12** NY: **7.766.467,82**), deste ponto segue em curva com desenvolvimento de **8,59 m**, raio de **22,37 m**, até o vértice **V86** de coordenada (EX: **621.571,84** NY: **7.766.474,52**), deste ponto segue em curva com desenvolvimento de **9,08 m**, raio de **27,33 m**, até o vértice **V87** de coordenada (EX: **621.564,11** NY: **7.766.479,21**), deste ponto segue em curva com desenvolvimento de **19,52 m**, raio de **33,97 m**, até o vértice **V88** de coordenada (EX: **621.544,94** NY: **7.766.480,98**), deste ponto segue em curva com desenvolvimento de **5,68 m**, raio de **27,33 m**, até o vértice **V89** de coordenada (EX: **621.539,52** NY: **7.766.479,30**), deste ponto segue em curva com desenvolvimento de **8,28 m**, raio de **15,00 m**, até o vértice **V90** de coordenada (EX: **621.531,41** NY: **7.766.478,27**), deste ponto segue no azimute de **25°05'47"** com uma distância de **65,86 m** até o vértice **V91** de coordenada (EX: **621.559,34** NY: **7.766.537,91**), deste ponto segue no azimute de **318°16'40"** com uma distância de **24,60 m** até o vértice **V92** de coordenada (EX: **621.542,97** NY: **7.766.556,27**), deste ponto segue no azimute de **318°16'40"** com uma distância de **25,04 m** até o vértice **V93** de coordenada (EX: **621.526,30** NY: **7.766.574,97**), deste ponto segue no azimute de **318°16'40"** com uma distância de **25,04 m** até o vértice **V94** de coordenada (EX: **621.509,63** NY: **7.766.593,66**), deste ponto segue no azimute de **318°16'40"** com uma distância de **17,68 m** até o vértice **V95** de



Prefeitura Municipal
de Nova Lima

coordenada (EX: **621.497,87** NY: **7.766.606,86**), deste ponto segue no azimute de **323°02'20"** com uma distância de **19,26 m** até o vértice **V96** de coordenada (EX: **621.486,28** NY: **7.766.622,25**), deste ponto segue no azimute de **323°02'20"** com uma distância de **8,34 m** até o vértice **V97** de coordenada (EX: **621.481,27** NY: **7.766.628,92**), deste ponto segue no azimute de **330°56'11"** com uma distância de **10,90 m** até o vértice **V98** de coordenada (EX: **621.475,97** NY: **7.766.638,45**), deste ponto segue no azimute de **330°56'11"** com uma distância de **21,14 m** até o vértice **V99** de coordenada (EX: **621.465,70** NY: **7.766.656,92**), deste ponto segue no azimute de **246°32'40"** com uma distância de **75,06 m** até o vértice **V100** de coordenada (EX: **621.396,85** NY: **7.766.627,04**), deste ponto segue em curva com desenvolvimento de **13,78 m**, raio de **30,00 m**, até o vértice **V101** de coordenada (EX: **621.394,88** NY: **7.766.640,56**), deste ponto segue em curva com desenvolvimento de **9,35 m**, raio de **22,40 m**, até o vértice **V102** de coordenada (EX: **621.393,74** NY: **7.766.649,78**), deste ponto segue em curva com desenvolvimento de **9,08 m**, raio de **27,88 m**, até o vértice **V103** de coordenada (EX: **621.389,45** NY: **7.766.657,73**), deste ponto segue em curva com desenvolvimento de **2,21 m**, raio de **35,30 m**, até o vértice **V104** de coordenada (EX: **621.388,05** NY: **7.766.659,44**), deste ponto segue no azimute de **37°40'31"** com uma distância de **23,20 m** até o vértice **V105** de coordenada (EX: **621.402,22** NY: **7.766.677,80**), deste ponto segue no azimute de **127°40'31"** com uma distância de **6,08 m** até o vértice **V106** de coordenada (EX: **621.407,04** NY: **7.766.674,08**), deste ponto segue no azimute de **115°11'15"** com uma distância de **7,90 m** até o vértice **V107** de coordenada (EX: **621.414,19** NY: **7.766.670,72**), deste ponto segue no azimute de **108°22'51"** com uma distância de **8,73 m** até o vértice **V108** de coordenada (EX: **621.422,47** NY: **7.766.667,97**), deste ponto segue no azimute de **104°43'09"** com uma distância de **8,92 m** até o vértice **V109** de coordenada (EX: **621.431,10** NY: **7.766.665,70**), deste ponto segue no azimute de **102°05'02"** com uma distância de **10,05 m** até o vértice **V110** de coordenada (EX: **621.440,93** NY: **7.766.663,59**), deste ponto segue no azimute de **99°16'57"** com uma distância de **9,11 m** até o vértice **V111** de coordenada (EX: **621.449,92** NY: **7.766.662,13**), deste ponto segue no azimute de **81°50'38"** com uma distância de **4,26 m** até o vértice **V112** de coordenada (EX: **621.454,14** NY: **7.766.662,73**), deste ponto segue no azimute de **82°15'10"** com uma distância de **5,81 m** até o vértice **V113** de coordenada (EX: **621.459,89** NY: **7.766.663,51**), deste ponto segue no azimute de **80°31'59"** com uma distância de **0,19 m** até o vértice **V114** de coordenada (EX: **621.460,09** NY: **7.766.663,55**), deste ponto segue no azimute de **75°40'18"** com uma distância de **0,40 m** até o vértice **V115** de coordenada (EX: **621.460,48** NY: **7.766.663,64**), deste ponto segue no azimute de **73°03'36"** com uma distância de **0,38 m** até o vértice **V116** de coordenada (EX: **621.460,84** NY: **7.766.663,76**), deste ponto segue no azimute de **70°09'00"** com uma distância de **0,38 m** até o vértice **V117** de coordenada (EX: **621.461,20** NY: **7.766.663,89**), deste ponto segue no azimute de **67°18'55"** com uma distância de **0,40 m** até o vértice **V118** de coordenada (EX: **621.461,57** NY: **7.766.664,04**), deste ponto segue no azimute de **63°56'49"** com uma distância de **0,37 m** até o vértice **V119** de coordenada (EX: **621.461,91** NY: **7.766.664,20**), deste ponto segue no



Prefeitura Municipal
de Nova Lima

azimute de **61°16'26"** com uma distância de **0,29 m** até o vértice **V120** de coordenada (EX: **621.462,16** NY: **7.766.664,34**), deste ponto segue no azimute de **106°52'44"** com uma distância de **6,74 m** até o vértice **V121** de coordenada (EX: **621.468,61** NY: **7.766.662,38**), deste ponto segue no azimute de **109°43'11"** com uma distância de **4,03 m** até o vértice **V122** de coordenada (EX: **621.472,40** NY: **7.766.661,02**), deste ponto segue no azimute de **109°35'32"** com uma distância de **3,70 m** até o vértice **V123** de coordenada (EX: **621.475,89** NY: **7.766.659,78**), deste ponto segue no azimute de **121°10'46"** com uma distância de **2,97 m** até o vértice **V124** de coordenada (EX: **621.478,44** NY: **7.766.658,24**), deste ponto segue no azimute de **123°32'20"** com uma distância de **1,81 m** até o vértice **V125** de coordenada (EX: **621.479,95** NY: **7.766.657,24**), deste ponto segue no azimute de **122°16'14"** com uma distância de **2,34 m** até o vértice **V126** de coordenada (EX: **621.481,92** NY: **7.766.655,99**), deste ponto segue no azimute de **136°15'39"** com uma distância de **3,17 m** até o vértice **V127** de coordenada (EX: **621.484,12** NY: **7.766.653,70**), deste ponto segue no azimute de **143°34'11"** com uma distância de **4,33 m** até o vértice **V128** de coordenada (EX: **621.486,69** NY: **7.766.650,22**), deste ponto segue no azimute de **156°13'45"** com uma distância de **4,30 m** até o vértice **V129** de coordenada (EX: **621.488,42** NY: **7.766.646,28**), deste ponto segue no azimute de **161°33'28"** com uma distância de **21,78 m** até o vértice **V130** de coordenada (EX: **621.495,31** NY: **7.766.625,63**), deste ponto segue no azimute de **156°57'13"** com uma distância de **10,19 m** até o vértice **V131** de coordenada (EX: **621.499,30** NY: **7.766.616,25**), deste ponto segue no azimute de **184°42'28"** com uma distância de **3,95 m** até o vértice **V132** de coordenada (EX: **621.498,98** NY: **7.766.612,31**), deste ponto segue no azimute de **168°59'48"** com uma distância de **1,56 m** até o vértice **V133** de coordenada (EX: **621.499,27** NY: **7.766.610,78**), deste ponto segue no azimute de **143°59'02"** com uma distância de **3,24 m** até o vértice **V134** de coordenada (EX: **621.501,18** NY: **7.766.608,16**), deste ponto segue no azimute de **126°03'32"** com uma distância de **2,50 m** até o vértice **V135** de coordenada (EX: **621.503,20** NY: **7.766.606,69**), deste ponto segue no azimute de **125°41'37"** com uma distância de **3,70 m** até o vértice **V136** de coordenada (EX: **621.506,21** NY: **7.766.604,53**), deste ponto segue no azimute de **134°21'51"** com uma distância de **6,04 m** até o vértice **V137** de coordenada (EX: **621.510,53** NY: **7.766.600,30**), deste ponto segue no azimute de **140°05'25"** com uma distância de **2,04 m** até o vértice **V138** de coordenada (EX: **621.511,84** NY: **7.766.598,73**), deste ponto segue no azimute de **179°03'31"** com uma distância de **2,99 m** até o vértice **V139** de coordenada (EX: **621.511,89** NY: **7.766.595,75**), deste ponto segue no azimute de **129°28'53"** com uma distância de **2,21 m** até o vértice **V140** de coordenada (EX: **621.513,60** NY: **7.766.594,34**), deste ponto segue no azimute de **120°23'15"** com uma distância de **3,17 m** até o vértice **V141** de coordenada (EX: **621.516,33** NY: **7.766.592,74**), deste ponto segue no azimute de **118°18'23"** com uma distância de **4,71 m** até o vértice **V142** de coordenada (EX: **621.520,48** NY: **7.766.590,50**), deste ponto segue no azimute de **110°59'45"** com uma distância de **5,26 m** até o vértice **V143** de coordenada (EX: **621.525,39** NY: **7.766.588,62**), deste ponto segue no azimute de **104°13'11"** com uma distância de **5,91 m** até o vértice **V144** de



Prefeitura Municipal
de Nova Lima

coordenada (EX: **621.531,11** NY: **7.766.587,17**), deste ponto segue no azimute de **103°06'31"** com uma distância de **2,48 m** até o vértice **V145** de coordenada (EX: **621.533,53** NY: **7.766.586,60**), deste ponto segue no azimute de **90°45'58"** com uma distância de **2,36 m** até o vértice **V146** de coordenada (EX: **621.535,89** NY: **7.766.586,57**), deste ponto segue no azimute de **83°19'33"** com uma distância de **2,36 m** até o vértice **V147** de coordenada (EX: **621.538,23** NY: **7.766.586,85**), deste ponto segue no azimute de **73°24'27"** com uma distância de **2,38 m** até o vértice **V148** de coordenada (EX: **621.540,51** NY: **7.766.587,53**), deste ponto segue no azimute de **70°42'44"** com uma distância de **8,79 m** até o vértice **V149** de coordenada (EX: **621.548,81** NY: **7.766.590,43**), deste ponto segue no azimute de **68°15'04"** com uma distância de **4,08 m** até o vértice **V150** de coordenada (EX: **621.552,60** NY: **7.766.591,94**), deste ponto segue no azimute de **61°35'41"** com uma distância de **3,96 m** até o vértice **V151** de coordenada (EX: **621.556,09** NY: **7.766.593,83**), deste ponto segue no azimute de **55°17'47"** com uma distância de **5,23 m** até o vértice **V152** de coordenada (EX: **621.560,38** NY: **7.766.596,80**), deste ponto segue no azimute de **46°42'18"** com uma distância de **5,16 m** até o vértice **V153** de coordenada (EX: **621.564,14** NY: **7.766.600,34**), deste ponto segue no azimute de **44°16'07"** com uma distância de **6,04 m** até o vértice **V154** de coordenada (EX: **621.568,35** NY: **7.766.604,67**), deste ponto segue no azimute de **32°18'52"** com uma distância de **5,76 m** até o vértice **V155** de coordenada (EX: **621.571,43** NY: **7.766.609,53**), deste ponto segue no azimute de **25°39'47"** com uma distância de **5,95 m** até o vértice **V156** de coordenada (EX: **621.574,01** NY: **7.766.614,89**), deste ponto segue no azimute de **18°51'26"** com uma distância de **5,98 m** até o vértice **V157** de coordenada (EX: **621.575,94** NY: **7.766.620,56**), deste ponto segue no azimute de **13°03'01"** com uma distância de **7,10 m** até o vértice **V158** de coordenada (EX: **621.577,54** NY: **7.766.627,47**), deste ponto segue no azimute de **6°47'11"** com uma distância de **7,29 m** até o vértice **V159** de coordenada (EX: **621.578,41** NY: **7.766.634,72**), deste ponto segue no azimute de **357°15'39"** com uma distância de **6,37 m** até o vértice **V160** de coordenada (EX: **621.578,10** NY: **7.766.641,08**), deste ponto segue no azimute de **343°53'38"** com uma distância de **6,25 m** até o vértice **V161** de coordenada (EX: **621.576,37** NY: **7.766.647,08**), deste ponto segue no azimute de **329°29'11"** com uma distância de **3,74 m** até o vértice **V162** de coordenada (EX: **621.574,47** NY: **7.766.650,30**), deste ponto segue no azimute de **321°11'23"** com uma distância de **6,73 m** até o vértice **V163** de coordenada (EX: **621.570,25** NY: **7.766.655,55**), deste ponto segue no azimute de **317°48'37"** com uma distância de **6,78 m** até o vértice **V164** de coordenada (EX: **621.565,70** NY: **7.766.660,57**), deste ponto segue no azimute de **311°32'58"** com uma distância de **6,08 m** até o vértice **V165** de coordenada (EX: **621.561,15** NY: **7.766.664,60**), deste ponto segue no azimute de **302°30'39"** com uma distância de **2,32 m** até o vértice **V166** de coordenada (EX: **621.559,19** NY: **7.766.665,85**), deste ponto segue no azimute de **294°33'53"** com uma distância de **2,12 m** até o vértice **V167** de coordenada (EX: **621.557,26** NY: **7.766.666,73**), deste ponto segue no azimute de **289°41'39"** com uma distância de **15,37 m** até o vértice **V168** de coordenada (EX: **621.542,79** NY: **7.766.671,91**), deste ponto segue no



Prefeitura Municipal
de Nova Lima

azimute de **285°23'34"** com uma distância de **5,48 m** até o vértice **V169** de coordenada (EX: **621.537,51** NY: **7.766.673,36**), deste ponto segue no azimute de **296°49'40"** com uma distância de **7,72 m** até o vértice **V170** de coordenada (EX: **621.530,62** NY: **7.766.676,85**), deste ponto segue no azimute de **303°52'36"** com uma distância de **7,38 m** até o vértice **V171** de coordenada (EX: **621.524,49** NY: **7.766.680,96**), deste ponto segue no azimute de **320°28'40"** com uma distância de **8,66 m** até o vértice **V172** de coordenada (EX: **621.518,99** NY: **7.766.687,64**), deste ponto segue no azimute de **329°16'12"** com uma distância de **7,31 m** até o vértice **V173** de coordenada (EX: **621.515,25** NY: **7.766.693,92**), deste ponto segue no azimute de **{ }334°20'08"** com uma distância de **7,75 m** até o vértice **V174** de coordenada (EX: **621.511,90** NY: **7.766.700,91**), deste ponto segue no azimute de **337°33'18"** com uma distância de **6,29 m** até o vértice **V175** de coordenada (EX: **621.509,50** NY: **7.766.706,72**), deste ponto segue no azimute de **330°28'10"** com uma distância de **8,07 m** até o vértice **V176** de coordenada (EX: **621.505,52** NY: **7.766.713,74**), deste ponto segue no azimute de **325°15'26"** com uma distância de **6,96 m** até o vértice **V177** de coordenada (EX: **621.501,55** NY: **7.766.719,46**), deste ponto segue no azimute de **315°51'22"** com uma distância de **6,68 m** até o vértice **V178** de coordenada (EX: **621.496,90** NY: **7.766.724,25**), deste ponto segue no azimute de **310°00'55"** com uma distância de **9,26 m** até o vértice **V179** de coordenada (EX: **621.489,81** NY: **7.766.730,21**), deste ponto segue no azimute de **302°53'13"** com uma distância de **6,35 m** até o vértice **V180** de coordenada (EX: **621.484,48** NY: **7.766.733,65**), deste ponto segue no azimute de **318°04'05"** com uma distância de **1,24 m** até o vértice **V181** de coordenada (EX: **621.483,65** NY: **7.766.734,58**), deste ponto segue no azimute de **322°25'49"** com uma distância de **6,61 m** até o vértice **V182** de coordenada (EX: **621.479,62** NY: **7.766.739,82**), deste ponto segue no azimute de **325°14'16"** com uma distância de **2,77 m** até o vértice **V183** de coordenada (EX: **621.478,04** NY: **7.766.742,10**), deste ponto segue no azimute de **327°41'26"** com uma distância de **2,64 m** até o vértice **V184** de coordenada (EX: **621.476,63** NY: **7.766.744,33**), deste ponto segue no azimute de **300°12'39"** com uma distância de **16,57 m** até o vértice **V185** de coordenada (EX: **621.462,31** NY: **7.766.752,66**), deste ponto segue no azimute de **292°44'51"** com uma distância de **8,11 m** até o vértice **V186** de coordenada (EX: **621.454,83** NY: **7.766.755,80**), deste ponto segue no azimute de **9°05'39"** com uma distância de **2,65 m** até o vértice **V187** de coordenada (EX: **621.455,25** NY: **7.766.758,41**), deste ponto segue no azimute de **9°05'39"** com uma distância de **0,81 m** até o vértice **V188** de coordenada (EX: **621.455,38** NY: **7.766.759,22**), deste ponto segue em curva com desenvolvimento de **1,68 m**, raio de **1,20 m**, até o vértice **V189** de coordenada (EX: **621.454,58** NY: **7.766.760,54**), deste ponto segue no azimute de **289°05'39"** com uma distância de **4,20 m** até o vértice **V190** de coordenada (EX: **621.450,61** NY: **7.766.761,91**), deste ponto segue no azimute de **289°02'00"** com uma distância de **12,97 m** até o vértice **V191** de coordenada (EX: **621.438,36** NY: **7.766.766,14**), deste ponto segue em curva com desenvolvimento de **33,86 m**, raio de **100,95 m**, até o vértice **V192** de coordenada (EX: **621.405,12** NY: **7.766.771,66**), deste ponto segue no azimute de **269°49'05"** com uma distância de **19,48**



Prefeitura Municipal
de Nova Lima

m até o vértice V193 de coordenada (EX: 621.385,63 NY: 7.766.771,60),
deste ponto segue no azimute de 277°56'53" com uma distância de 7,09
m até o vértice V194 de coordenada (EX: 621.378,61 NY: 7.766.772,58),
deste ponto segue no azimute de 179°49'05" com uma distância de 15,74
m até o vértice V195 de coordenada (EX: 621.378,66 NY: 7.766.756,83),
deste ponto segue no azimute de 234°50'55" com uma distância de 3,52
m até o vértice V196 de coordenada (EX: 621.375,79 NY: 7.766.754,81),
deste ponto segue no azimute de 347°50'27" com uma distância de 28,69
m até o vértice V197 de coordenada (EX: 621.369,75 NY: 7.766.782,85),
deste ponto segue no azimute de 314°57'50" com uma distância de
126,84 m até o vértice V198 de coordenada (EX: 621.280,00 NY:
7.766.872,48), deste ponto segue no azimute de 338°57'07" com uma
distância de 27,08 m até o vértice V199 de coordenada (EX: 621.270,28
NY: 7.766.897,76), deste ponto segue no azimute de 84°00'23" com uma
distância de 1,26 m até o vértice V200 de coordenada (EX: 621.271,53
NY: 7.766.897,89), deste ponto segue no azimute de 90°52'39" com uma
distância de 3,77 m até o vértice V201 de coordenada (EX: 621.275,30
NY: 7.766.897,83), deste ponto segue no azimute de 100°48'55" com uma
distância de 1,07 m até o vértice V202 de coordenada (EX: 621.276,35
NY: 7.766.897,63), deste ponto segue no azimute de 53°31'13" com uma
distância de 4,50 m até o vértice V203 de coordenada (EX: 621.279,97
NY: 7.766.900,31), deste ponto segue no azimute de 48°48'31" com uma
distância de 6,39 m até o vértice V204 de coordenada (EX: 621.284,78
NY: 7.766.904,51), deste ponto segue no azimute de 38°12'02" com uma
distância de 2,97 m até o vértice V205 de coordenada (EX: 621.286,61
NY: 7.766.906,84), deste ponto segue no azimute de 21°20'57" com uma
distância de 8,19 m até o vértice V206 de coordenada (EX: 621.289,59
NY: 7.766.914,47), deste ponto segue no azimute de 13°21'48" com uma
distância de 5,27 m até o vértice V207 de coordenada (EX: 621.290,81
NY: 7.766.919,60), deste ponto segue no azimute de 9°14'28" com uma
distância de 13,17 m até o vértice V208 de coordenada (EX: 621.292,93
NY: 7.766.932,60), deste ponto segue no azimute de 22°04'59" com uma
distância de 3,16 m até o vértice V209 de coordenada (EX: 621.294,12
NY: 7.766.935,53), deste ponto segue no azimute de 0°57'47" com uma
distância de 7,61 m até o vértice V210 de coordenada (EX: 621.294,25
NY: 7.766.943,13), deste ponto segue no azimute de 354°52'04" com uma
distância de 6,75 m até o vértice V211 de coordenada (EX: 621.293,64
NY: 7.766.949,86), deste ponto segue no azimute de 344°31'10" com uma
distância de 9,89 m até o vértice V212 de coordenada (EX: 621.291,00
NY: 7.766.959,38), deste ponto segue no azimute de 335°47'22" com uma
distância de 6,37 m até o vértice V213 de coordenada (EX: 621.288,39
NY: 7.766.965,20), deste ponto segue no azimute de 342°48'32" com uma
distância de 7,36 m até o vértice V214 de coordenada (EX: 621.286,21
NY: 7.766.972,23), deste ponto segue no azimute de 339°50'05" com uma
distância de 5,20 m até o vértice V215 de coordenada (EX: 621.284,42
NY: 7.766.977,10), deste ponto segue no azimute de 331°30'12" com uma
distância de 15,27 m até o vértice V216 de coordenada (EX: 621.277,14
NY: 7.766.990,53), deste ponto segue no azimute de 318°37'37" com uma
distância de 3,07 m até o vértice V217 de coordenada (EX: 621.275,10



Prefeitura Municipal
de Nova Lima

NY: 7.766.992,83), deste ponto segue no azimute de 332°47'24" com uma distância de 10,47 m até o vértice V218 de coordenada (EX: 621.270,32 NY: 7.767.002,14), deste ponto segue no azimute de 327°23'08" com uma distância de 11,97 m até o vértice V219 de coordenada (EX: 621.263,87 NY: 7.767.012,22), deste ponto segue no azimute de 318°44'20" com uma distância de 5,74 m até o vértice V220 de coordenada (EX: 621.260,08 NY: 7.767.016,54), deste ponto segue no azimute de 328°50'43" com uma distância de 12,23 m até o vértice V221 de coordenada (EX: 621.253,76 NY: 7.767.027,00), deste ponto segue no azimute de 326°43'07" com uma distância de 23,34 m até o vértice V222 de coordenada (EX: 621.240,95 NY: 7.767.046,51), deste ponto segue no azimute de 331°01'18" com uma distância de 8,87 m até o vértice V223 de coordenada (EX: 621.236,65 NY: 7.767.054,27), deste ponto segue no azimute de 338°31'08" com uma distância de 6,13 m até o vértice V224 de coordenada (EX: 621.234,41 NY: 7.767.059,98), deste ponto segue no azimute de 340°53'53" com uma distância de 5,21 m até o vértice V225 de coordenada (EX: 621.232,70 NY: 7.767.064,90), deste ponto segue no azimute de 349°09'26" com uma distância de 6,53 m até o vértice V226 de coordenada (EX: 621.231,47 NY: 7.767.071,32), deste ponto segue no azimute de 351°50'33" com uma distância de 5,98 m até o vértice V227 de coordenada (EX: 621.230,63 NY: 7.767.077,23), deste ponto segue no azimute de 357°03'44" com uma distância de 5,17 m até o vértice V228 de coordenada (EX: 621.230,36 NY: 7.767.082,40), deste ponto segue no azimute de 356°26'49" com uma distância de 7,56 m até o vértice V229 de coordenada (EX: 621.229,89 NY: 7.767.089,94), deste ponto segue no azimute de 352°19'19" com uma distância de 12,25 m até o vértice V230 de coordenada (EX: 621.228,26 NY: 7.767.102,08), deste ponto segue no azimute de 46°57'13" com uma distância de 4,88 m até o vértice V231 de coordenada (EX: 621.231,82 NY: 7.767.105,41), deste ponto segue no azimute de 47°13'36" com uma distância de 1,57 m até o vértice V232 de coordenada (EX: 621.232,98 NY: 7.767.106,48), deste ponto segue no azimute de 1°46'58" com uma distância de 7,63 m até o vértice V233 de coordenada (EX: 621.233,21 NY: 7.767.114,11), deste ponto segue no azimute de 351°09'04" com uma distância de 8,33 m até o vértice V234 de coordenada (EX: 621.231,93 NY: 7.767.122,34), deste ponto segue no azimute de 345°22'54" com uma distância de 10,74 m até o vértice V235 de coordenada (EX: 621.229,22 NY: 7.767.132,74), deste ponto segue no azimute de 334°24'55" com uma distância de 9,67 m até o vértice V236 de coordenada (EX: 621.225,04 NY: 7.767.141,46), deste ponto segue no azimute de 322°04'58" com uma distância de 10,19 m até o vértice V237 de coordenada (EX: 621.218,78 NY: 7.767.149,49), deste ponto segue no azimute de 313°28'48" com uma distância de 11,40 m até o vértice V238 de coordenada (EX: 621.210,52 NY: 7.767.157,33), deste ponto segue no azimute de 306°45'34" com uma distância de 10,52 m até o vértice V239 de coordenada (EX: 621.202,09 NY: 7.767.163,63), deste ponto segue no azimute de 296°54'10" com uma distância de 9,62 m até o vértice V240 de coordenada (EX: 621.193,51 NY: 7.767.167,98), deste ponto segue no azimute de 289°33'47" com uma distância de 6,49 m até o vértice V241 de coordenada (EX: 621.187,40 NY: 7.767.170,15), deste ponto segue no azimute de 283°54'19" com uma



Prefeitura Municipal
de Nova Lima

distância de 6,11 m até o vértice V242 de coordenada (EX: 621.181,47 NY: 7.767.171,62), deste ponto segue no azimute de 2°07'40" com uma distância de 5,53 m até o vértice V243 de coordenada (EX: 621.181,68 NY: 7.767.177,15), deste ponto segue no azimute de 272°35'54" com uma distância de 85,50 m até o vértice V244 de coordenada (EX: 621.096,26 NY: 7.767.181,02), deste ponto segue no azimute de 182°07'40" com uma distância de 24,61 m até o vértice V245 de coordenada (EX: 621.095,35 NY: 7.767.156,43), deste ponto segue no azimute de 206°33'30" com uma distância de 2,94 m até o vértice V246 de coordenada (EX: 621.094,03 NY: 7.767.153,80), deste ponto segue no azimute de 194°26'32" com uma distância de 3,14 m até o vértice V247 de coordenada (EX: 621.093,25 NY: 7.767.150,76), deste ponto segue no azimute de 193°41'09" com uma distância de 3,26 m até o vértice V248 de coordenada (EX: 621.092,48 NY: 7.767.147,59), deste ponto segue no azimute de 199°17'16" com uma distância de 4,52 m até o vértice V249 de coordenada (EX: 621.090,99 NY: 7.767.143,33), deste ponto segue no azimute de 199°20'12" com uma distância de 5,39 m até o vértice V250 de coordenada (EX: 621.089,20 NY: 7.767.138,24), deste ponto segue no azimute de 127°57'50" com uma distância de 3,09 m até o vértice V251 de coordenada (EX: 621.091,63 NY: 7.767.136,34), deste ponto segue no azimute de 132°54'29" com uma distância de 1,94 m até o vértice V252 de coordenada (EX: 621.093,06 NY: 7.767.135,02), deste ponto segue no azimute de 185°41'17" com uma distância de 5,55 m até o vértice V253 de coordenada (EX: 621.092,51 NY: 7.767.129,50), deste ponto segue no azimute de 179°40'39" com uma distância de 5,72 m até o vértice V254 de coordenada (EX: 621.092,54 NY: 7.767.123,78), deste ponto segue no azimute de 172°21'08" com uma distância de 5,87 m até o vértice V255 de coordenada (EX: 621.093,32 NY: 7.767.117,96), deste ponto segue no azimute de 165°30'03" com uma distância de 6,44 m até o vértice V256 de coordenada (EX: 621.094,93 NY: 7.767.111,73), deste ponto segue no azimute de 156°24'02" com uma distância de 7,00 m até o vértice V257 de coordenada (EX: 621.097,73 NY: 7.767.105,32), deste ponto segue no azimute de 145°46'01" com uma distância de 8,17 m até o vértice V258 de coordenada (EX: 621.102,33 NY: 7.767.098,57), deste ponto segue no azimute de 129°17'43" com uma distância de 2,65 m até o vértice V259 de coordenada (EX: 621.104,38 NY: 7.767.096,89), deste ponto segue no azimute de 131°28'25" com uma distância de 3,07 m até o vértice V260 de coordenada (EX: 621.106,68 NY: 7.767.094,86), deste ponto segue no azimute de 131°31'08" com uma distância de 2,73 m até o vértice V261 de coordenada (EX: 621.108,72 NY: 7.767.093,05), deste ponto segue no azimute de 130°16'55" com uma distância de 2,14 m até o vértice V262 de coordenada (EX: 621.110,35 NY: 7.767.091,66), deste ponto segue no azimute de 127°55'04" com uma distância de 1,89 m até o vértice V263 de coordenada (EX: 621.111,84 NY: 7.767.090,50), deste ponto segue no azimute de 124°11'29" com uma distância de 1,92 m até o vértice V264 de coordenada (EX: 621.113,43 NY: 7.767.089,42), deste ponto segue no azimute de 251°22'40" com uma distância de 2,54 m até o vértice V265 de coordenada (EX: 621.111,03 NY: 7.767.088,61), deste ponto segue no azimute de 146°58'32" com uma distância de 6,90 m até o vértice V266 de coordenada (EX: 621.114,79



Prefeitura Municipal
de Nova Lima

NY: 7.767.082,82), deste ponto segue no azimute de 134°37'34" com uma distância de 4,25 m até o vértice V267 de coordenada (EX: 621.117,81
NY: 7.767.079,84), deste ponto segue no azimute de 124°28'06" com uma distância de 4,71 m até o vértice V268 de coordenada (EX: 621.121,69
NY: 7.767.077,17), deste ponto segue no azimute de 118°43'59" com uma distância de 3,25 m até o vértice V269 de coordenada (EX: 621.124,54
NY: 7.767.075,61), deste ponto segue no azimute de 150°02'20" com uma distância de 2,57 m até o vértice V270 de coordenada (EX: 621.125,83
NY: 7.767.073,39), deste ponto segue no azimute de 168°29'59" com uma distância de 4,53 m até o vértice V271 de coordenada (EX: 621.126,73
NY: 7.767.068,95), deste ponto segue no azimute de 143°38'37" com uma distância de 14,30 m até o vértice V272 de coordenada (EX: 621.135,21
NY: 7.767.057,43), deste ponto segue no azimute de 139°24'09" com uma distância de 15,58 m até o vértice V273 de coordenada (EX: 621.145,34
NY: 7.767.045,60), deste ponto segue no azimute de 131°49'53" com uma distância de 13,61 m até o vértice V274 de coordenada (EX: 621.155,48
NY: 7.767.036,53), deste ponto segue no azimute de 97°19'55" com uma distância de 4,01 m até o vértice V275 de coordenada (EX: 621.159,46
NY: 7.767.036,01), deste ponto segue no azimute de 104°33'08" com uma distância de 4,86 m até o vértice V276 de coordenada (EX: 621.164,16
NY: 7.767.034,79), deste ponto segue no azimute de 114°42'26" com uma distância de 5,32 m até o vértice V277 de coordenada (EX: 621.169,00
NY: 7.767.032,57), deste ponto segue no azimute de 113°27'19" com uma distância de 4,48 m até o vértice V278 de coordenada (EX: 621.173,11
NY: 7.767.030,78), deste ponto segue no azimute de 115°24'39" com uma distância de 4,26 m até o vértice V279 de coordenada (EX: 621.176,96
NY: 7.767.028,96), deste ponto segue no azimute de 155°53'28" com uma distância de 7,51 m até o vértice V280 de coordenada (EX: 621.180,03
NY: 7.767.022,10), deste ponto segue no azimute de 146°49'22" com uma distância de 7,51 m até o vértice V281 de coordenada (EX: 621.184,14
NY: 7.767.015,81), deste ponto segue no azimute de 141°03'46" com uma distância de 4,02 m até o vértice V282 de coordenada (EX: 621.186,66
NY: 7.767.012,69), deste ponto segue no azimute de 138°16'09" com uma distância de 4,33 m até o vértice V283 de coordenada (EX: 621.189,54
NY: 7.767.009,46), deste ponto segue no azimute de 135°34'37" com uma distância de 4,47 m até o vértice V284 de coordenada (EX: 621.192,67
NY: 7.767.006,27), deste ponto segue no azimute de 133°18'33" com uma distância de 3,35 m até o vértice V285 de coordenada (EX: 621.195,11
NY: 7.767.003,97), deste ponto segue no azimute de 130°48'48" com uma distância de 3,33 m até o vértice V286 de coordenada (EX: 621.197,63
NY: 7.767.001,79), deste ponto segue no azimute de 134°29'20" com uma distância de 4,47 m até o vértice V287 de coordenada (EX: 621.200,82
NY: 7.766.998,66), deste ponto segue no azimute de 153°37'54" com uma distância de 6,24 m até o vértice V288 de coordenada (EX: 621.203,59
NY: 7.766.993,07), deste ponto segue no azimute de 155°53'19" com uma distância de 6,55 m até o vértice V289 de coordenada (EX: 621.206,27
NY: 7.766.987,09), deste ponto segue no azimute de 163°55'55" com uma distância de 5,33 m até o vértice V290 de coordenada (EX: 621.207,74
NY: 7.766.981,97), deste ponto segue no azimute de 167°29'36" com uma



Prefeitura Municipal
de Nova Lima

distância de **4,96 m** até o vértice **V291** de coordenada (EX: **621.208,81** NY: **7.766.977,13**), deste ponto segue no azimute de **156°25'07"** com uma distância de **0,41 m** até o vértice **V292** de coordenada (EX: **621.208,98** NY: **7.766.976,76**), deste ponto segue no azimute de **131°05'27"** com uma distância de **0,85 m** até o vértice **V293** de coordenada (EX: **621.209,62** NY: **7.766.976,20**), deste ponto segue no azimute de **120°11'39"** com uma distância de **6,92 m** até o vértice **V294** de coordenada (EX: **621.215,60** NY: **7.766.972,72**), deste ponto segue no azimute de **140°11'28"** com uma distância de **8,25 m** até o vértice **V295** de coordenada (EX: **621.220,88** NY: **7.766.966,38**), deste ponto segue no azimute de **158°08'08"** com uma distância de **13,50 m** até o vértice **V296** de coordenada (EX: **621.225,91** NY: **7.766.953,85**), deste ponto segue no azimute de **164°45'23"** com uma distância de **7,96 m** até o vértice **V297** de coordenada (EX: **621.228,00** NY: **7.766.946,17**), deste ponto segue no azimute de **171°53'50"** com uma distância de **6,50 m** até o vértice **V298** de coordenada (EX: **621.228,92** NY: **7.766.939,73**), deste ponto segue no azimute de **183°00'33"** com uma distância de **9,70 m** até o vértice **V299** de coordenada (EX: **621.228,41** NY: **7.766.930,05**), deste ponto segue no azimute de **204°46'55"** com uma distância de **4,05 m** até o vértice **V300** de coordenada (EX: **621.226,71** NY: **7.766.926,37**), deste ponto segue no azimute de **189°22'47"** com uma distância de **6,15 m** até o vértice **V301** de coordenada (EX: **621.225,71** NY: **7.766.920,30**), deste ponto segue no azimute de **176°03'46"** com uma distância de **8,99 m** até o vértice **V302** de coordenada (EX: **621.226,33** NY: **7.766.911,34**), deste ponto segue no azimute de **164°11'19"** com uma distância de **2,62 m** até o vértice **V303** de coordenada (EX: **621.227,04** NY: **7.766.908,82**), deste ponto segue no azimute de **153°11'24"** com uma distância de **3,67 m** até o vértice **V304** de coordenada (EX: **621.228,70** NY: **7.766.905,54**), deste ponto segue no azimute de **142°46'53"** com uma distância de **2,44 m** até o vértice **V305** de coordenada (EX: **621.230,17** NY: **7.766.903,60**), deste ponto segue no azimute de **138°49'45"** com uma distância de **8,43 m** até o vértice **V306** de coordenada (EX: **621.235,72** NY: **7.766.897,26**), deste ponto segue no azimute de **142°24'37"** com uma distância de **7,57 m** até o vértice **V307** de coordenada (EX: **621.240,34** NY: **7.766.891,26**), deste ponto segue no azimute de **108°31'26"** com uma distância de **4,76 m** até o vértice **V308** de coordenada (EX: **621.244,85** NY: **7.766.889,74**), deste ponto segue no azimute de **82°41'11"** com uma distância de **3,76 m** até o vértice **V309** de coordenada (EX: **621.248,59** NY: **7.766.890,22**), deste ponto segue no azimute de **72°49'15"** com uma distância de **3,48 m** até o vértice **V310** de coordenada (EX: **621.251,91** NY: **7.766.891,25**), deste ponto segue no azimute de **51°08'39"** com uma distância de **3,42 m** até o vértice **V311** de coordenada (EX: **621.254,58** NY: **7.766.893,40**), deste ponto segue no azimute de **53°30'30"** com uma distância de **3,52 m** até o vértice **V312** de coordenada (EX: **621.257,40** NY: **7.766.895,49**), deste ponto segue no azimute de **58°57'52"** com uma distância de **1,48 m** até o vértice **V313** de coordenada (EX: **621.258,67** NY: **7.766.896,25**), deste ponto segue no azimute de **77°05'01"** com uma distância de **4,25 m** até o vértice **V314** de coordenada (EX: **621.262,82** NY: **7.766.897,20**), deste ponto segue no azimute de **88°15'18"** com uma distância de **3,07 m** até o vértice **V315** de coordenada (EX: **621.265,89** NY:



Prefeitura Municipal
de Nova Lima

7.766.897,30), deste ponto segue no azimute de **84°00'23"** com uma distância de **0,27 m** até o vértice **V316** de coordenada (EX: **621.266,16** NY: **7.766.897,32**), deste ponto segue no azimute de **158°57'07"** com uma distância de **29,01 m** até o vértice **V317** de coordenada (EX: **621.276,58** NY: **7.766.870,25**), deste ponto segue no azimute de **134°57'50"** com uma distância de **126,51 m** até o vértice **V318** de coordenada (EX: **621.366,09** NY: **7.766.780,85**), deste ponto segue no azimute de **167°50'27"** com uma distância de **32,17 m** até o vértice **V319** de coordenada (EX: **621.372,86** NY: **7.766.749,40**), deste ponto segue no azimute de **199°14'04"** com uma distância de **1,43 m** até o vértice **V320** de coordenada (EX: **621.372,39** NY: **7.766.748,05**), deste ponto segue no azimute de **198°47'52"** com uma distância de **6,94 m** até o vértice **V321** de coordenada (EX: **621.370,15** NY: **7.766.741,48**), deste ponto segue no azimute de **194°56'44"** com uma distância de **10,20 m** até o vértice **V322** de coordenada (EX: **621.367,52** NY: **7.766.731,62**), deste ponto segue no azimute de **184°47'45"** com uma distância de **6,98 m** até o vértice **V323** de coordenada (EX: **621.366,94** NY: **7.766.724,67**), deste ponto segue no azimute de **186°37'12"** com uma distância de **3,59 m** até o vértice **V324** de coordenada (EX: **621.366,52** NY: **7.766.721,10**), deste ponto segue no azimute de **110°31'03"** com uma distância de **1,23 m** até o vértice **V325** de coordenada (EX: **621.367,67** NY: **7.766.720,67**), deste ponto segue no azimute de **102°59'54"** com uma distância de **1,13 m** até o vértice **V326** de coordenada (EX: **621.368,78** NY: **7.766.720,41**), deste ponto segue no azimute de **95°53'47"** com uma distância de **1,07 m** até o vértice **V327** de coordenada (EX: **621.369,84** NY: **7.766.720,30**), deste ponto segue no azimute de **90°31'45"** com uma distância de **0,84 m** até o vértice **V328** de coordenada (EX: **621.370,68** NY: **7.766.720,29**), deste ponto segue no azimute de **86°53'10"** com uma distância de **0,79 m** até o vértice **V329** de coordenada (EX: **621.371,47** NY: **7.766.720,34**), deste ponto segue no azimute de **161°09'19"** com uma distância de **6,08 m** até o vértice **V330** de coordenada (EX: **621.373,43** NY: **7.766.714,58**), deste ponto segue no azimute de **154°53'22"** com uma distância de **6,07 m** até o vértice **V331** de coordenada (EX: **621.376,00** NY: **7.766.709,09**), deste ponto segue no azimute de **152°09'31"** com uma distância de **7,44 m** até o vértice **V332** de coordenada (EX: **621.379,48** NY: **7.766.702,51**), deste ponto segue no azimute de **148°02'56"** com uma distância de **12,04 m** até o vértice **V333** de coordenada (EX: **621.385,85** NY: **7.766.692,30**), deste ponto segue no azimute de **137°58'30"** com uma distância de **2,22 m** até o vértice **V334** de coordenada (EX: **621.387,33** NY: **7.766.690,65**), deste ponto segue no azimute de **217°40'31"** com uma distância de **26,07 m** até o vértice **V335** de coordenada (EX: **621.371,40** NY: **7.766.670,02**), deste ponto segue em curva com desenvolvimento de **4,61 m**, raio de **27,88 m**, até o vértice **V336** de coordenada (EX: **621.366,87** NY: **7.766.670,86**), deste ponto segue em curva com desenvolvimento de **18,90 m**, raio de **30,00 m**, até o vértice **V337** de coordenada (EX: **621.349,86** NY: **7.766.678,34**), deste ponto segue em curva com desenvolvimento de **20,64 m**, raio de **209,56 m**, até o vértice **V338** de coordenada (EX: **621.333,83** NY: **7.766.691,32**), deste ponto segue no azimute de **15°20'43"** com uma distância de **63,46 m** até o vértice **V339** de coordenada (EX: **621.350,62** NY: **7.766.752,52**), deste ponto segue no azimute de **337°14'49"** com uma



Prefeitura Municipal
de Nova Lima


distância de **8,61 m** até o vértice **V340** de coordenada (EX: **621.347,30** NY: **7.766.760,46**), deste ponto segue no azimute de **319°33'17"** com uma distância de **23,84 m** até o vértice **V341** de coordenada (EX: **621.331,83** NY: **7.766.778,61**), deste ponto segue no azimute de **296°22'30"** com uma distância de **16,23 m** até o vértice **V342** de coordenada (EX: **621.317,29** NY: **7.766.785,81**), deste ponto segue no azimute de **288°37'57"** com uma distância de **27,51 m** até o vértice **V343** de coordenada (EX: **621.291,22** NY: **7.766.794,60**), deste ponto segue no azimute de **285°48'27"** com uma distância de **130,12 m** até o vértice **V344** de coordenada (EX: **621.166,02** NY: **7.766.830,05**), deste ponto segue no azimute de **285°03'21"** com uma distância de **22,98 m** até o vértice **V345** de coordenada (EX: **621.143,83** NY: **7.766.836,02**), deste ponto segue no azimute de **284°31'29"** com uma distância de **41,85 m** até o vértice **V346** de coordenada (EX: **621.103,31** NY: **7.766.846,52**), deste ponto segue no azimute de **322°06'47"** com uma distância de **58,57 m** até o vértice **V347** de coordenada (EX: **621.067,34** NY: **7.766.892,74**), deste ponto segue no azimute de **347°32'54"** com uma distância de **46,69 m** até o vértice **V348** de coordenada (EX: **621.057,27** NY: **7.766.938,34**), deste ponto segue no azimute de **260°59'43"** com uma distância de **75,14 m** até o vértice **V349** de coordenada (EX: **620.983,06** NY: **7.766.926,58**), deste ponto segue no azimute de **347°32'54"** com uma distância de **6,44 m** até o vértice **V350** de coordenada (EX: **620.981,68** NY: **7.766.932,87**), deste ponto segue em curva com desenvolvimento de **10,79 m**, raio de **15,00 m**, até o vértice **V351** de coordenada (EX: **620.983,18** NY: **7.766.943,32**), deste ponto segue em curva com desenvolvimento de **2,34 m**, raio de **26,39 m**, até o vértice **V352** de coordenada (EX: **620.984,21** NY: **7.766.945,43**), deste ponto segue em curva com desenvolvimento de **10,30 m**, raio de **30,31 m**, até o vértice **V353** de coordenada (EX: **620.986,68** NY: **7.766.955,38**), deste ponto segue em curva com desenvolvimento de **4,16 m**, raio de **35,49 m**, até o vértice **V354** de coordenada (EX: **620.986,75** NY: **7.766.959,53**), deste ponto segue em curva com desenvolvimento de **8,23 m**, raio de **35,49 m**, até o vértice **V355** de coordenada (EX: **620.985,44** NY: **7.766.967,64**), deste ponto segue em curva com desenvolvimento de **9,03 m**, raio de **15,00 m**, até o vértice **V356** de coordenada (EX: **620.985,67** NY: **7.766.976,53**), deste ponto segue em curva com desenvolvimento de **48,54 m**, raio de **392,05 m**, até o vértice **V357** de coordenada (EX: **620.998,36** NY: **7.767.023,35**), deste ponto segue em curva com desenvolvimento de **81,01 m**, raio de **235,11 m**, até o vértice **V358** de coordenada (EX: **621.000,41** NY: **7.767.103,93**), deste ponto segue em curva com desenvolvimento de **12,60 m**, raio de **15,00 m**, até o vértice **V359** de coordenada (EX: **621.003,72** NY: **7.767.115,71**), deste ponto segue em curva com desenvolvimento de **7,49 m**, raio de **24,82 m**, até o vértice **V360** de coordenada (EX: **621.007,57** NY: **7.767.122,10**), deste ponto segue em curva com desenvolvimento de **20,94 m**, raio de **33,24 m**, até o vértice **V361** de coordenada (EX: **621.009,10** NY: **7.767.142,64**), deste ponto segue em curva com desenvolvimento de **11,30 m**, raio de **10,00 m**, até o vértice **V362** de coordenada (EX: **621.012,52** NY: **7.767.152,79**), deste ponto segue no azimute de **50°58'35"** com uma distância de **24,26 m** até o vértice **V363** de coordenada (EX: **621.031,36** NY: **7.767.168,06**), deste ponto segue em curva com desenvolvimento de **18,81 m**, raio de **50,00 m**, até o vértice **V364** de



Prefeitura Municipal
de Nova Lima

coordenada (EX: **621.047,84** NY: **7.767.176,91**), deste ponto segue no azimute de **72°32'07"** com uma distância de **164,66 m** até o vértice **V1** de coordenada (EX: **621.204,91** NY: **7.767.226,33**). Todas as coordenadas aqui descritas estão georreferenciadas no Sistema Geodésico Brasileiro, e encontram-se representadas no sistema UTM, referenciadas no Meridiano Central 45WGr, tendo como o datum SIRGAS 2000,4. Todas as distâncias, área e perímetro foram calculadas no plano de Projeção UTM.

PLANTA ÁREA REMANESCENTE



ANEXO III – MATRÍCULAS IMOBILIÁRIAS ORIGINÁRIAS